


# P.L.U.

## Révision du Plan Local d'Urbanisme

8.1

### Annexes Diverses Pièces Écrites



Modification n°1 approuvée par le Conseil Municipal en date du 6 octobre 2022 envoyée au contrôle de légalité le 17 avril 2023

## Sommaire

Trame Verte et Bleue

Espaces Naturels Sensibles

ZNIEFF

Qualité de l'Air

Classement sonore des infrastructures

Risques

Accueil de gens du voyage

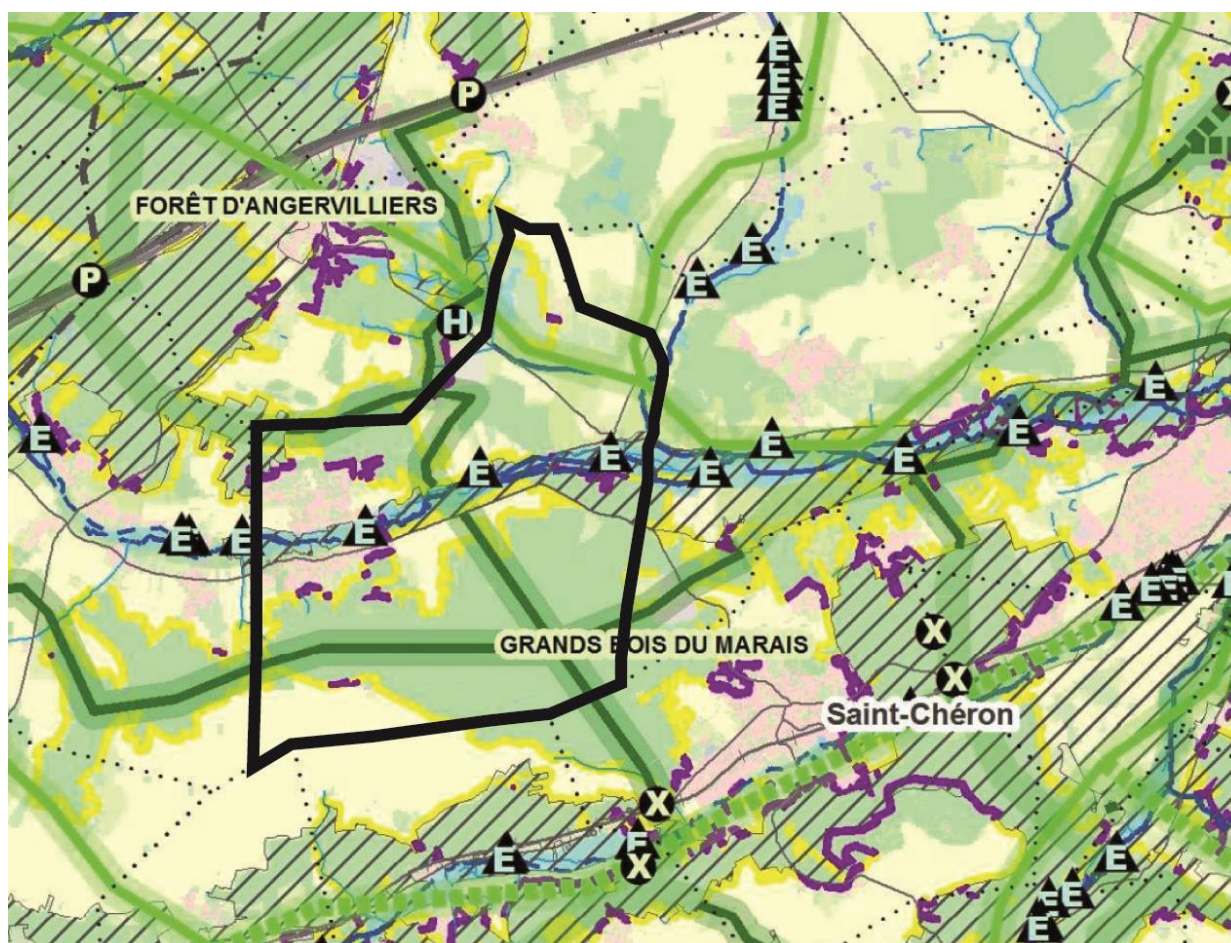


# Trame Verte et Bleue

Le territoire communal présente d'importantes étendues boisées, notamment :

- Des boisements situés sur les coteaux de la vallée de la Rémarde ;
- Les Grands Bois du Marais situés sur le coteau sud et le plateau ;
- Des boisements situés sur le coteau nord notamment sur la Butte de Tous Vents ;
- Des boisements humides du fond de la vallée de la Rémarde identifiés dans la ZNIEFF Vallée de l'Orge de Dourdan à Arpajon et ses Affluents.

La plupart de ces boisements sont identifiés




Carte des composantes de la Trame Verte et Bleue de la Région Île-de-France (Commune du Val-Saint-Germain)

## CARTE DES COMPOSANTES DE LA TRAME VERTE ET BLEUE DE LA RÉGION ÎLE-DE-FRANCE LÉGENDE

### CONTINUITÉS ÉCOLOGIQUES


#### Réservoirs de biodiversité


 Réservoirs de biodiversité


#### Autres espaces d'intérêt écologique hors Ile-de-France

 Autres espaces d'intérêt écologique hors Ile-de-France


#### Corridors de la sous-trame arborée


 Corridors fonctionnels diffus au sein des réservoirs de biodiversité


 Corridors fonctionnels entre les réservoirs de biodiversité

 Corridors à fonctionnalité réduite entre les réservoirs de biodiversité

#### Corridors de la sous-trame herbacée

 Corridors fonctionnels des prairies, friches et dépendances vertes

 Corridors à fonctionnalité réduite des prairies, friches et dépendances vertes

 Corridors des milieux calcaires à fonctionnalité réduite


#### Corridors et continuum de la sous-trame bleue

 Cours d'eau et canaux fonctionnels

 Cours d'eau et canaux à fonctionnalité réduite

 Cours d'eau intermittents fonctionnels

 Cours d'eau intermittents à fonctionnalité réduite

 Corridors et continuum de la sous-trame bleue

### ÉLÉMENTS FRAGMENTANTS

#### Obstacles des corridors arborés

 Infrastructures fractionnantes


#### Obstacles des corridors calcaires


 Coupures urbaines


#### Obstacles de la sous-trame bleue


 Obstacles à l'écoulement (ROE v3)

#### Point de fragilité des corridors arborés

 Routes présentant des risques de collisions avec la faune

 Passages contraints au niveau d'un ouvrage sur une infrastructure linéaire

 Passages difficiles dus au mitage par l'urbanisation

 Passages prolongés en cultures


 Clôtures difficilement franchissables

#### Points de fragilité des corridors calcaires

 Coupures boisées

 Coupures agricoles


#### Points de fragilité des continuités de la sous-trame bleue

 Secteurs riches en mares et mouillères recoupés par des infrastructures de transport


 Milieux humides alluviaux recoupés par des infrastructures de transport


### OCCUPATION DU SOL

 Boisements


 Formations herbacées

 Cultures

 Plans d'eau et bassins


 Carrières, ISD et terrains nus

 Tissu urbain

 Lisières urbanisées des boisements de plus de 100 hectares

 Lisières agricoles des boisements de plus de 100 hectares


 Limites régionales

 Limites départementales

 Limites communales


#### Infrastructures de transport


 Infrastructures routières majeures

 Infrastructures ferroviaires majeures

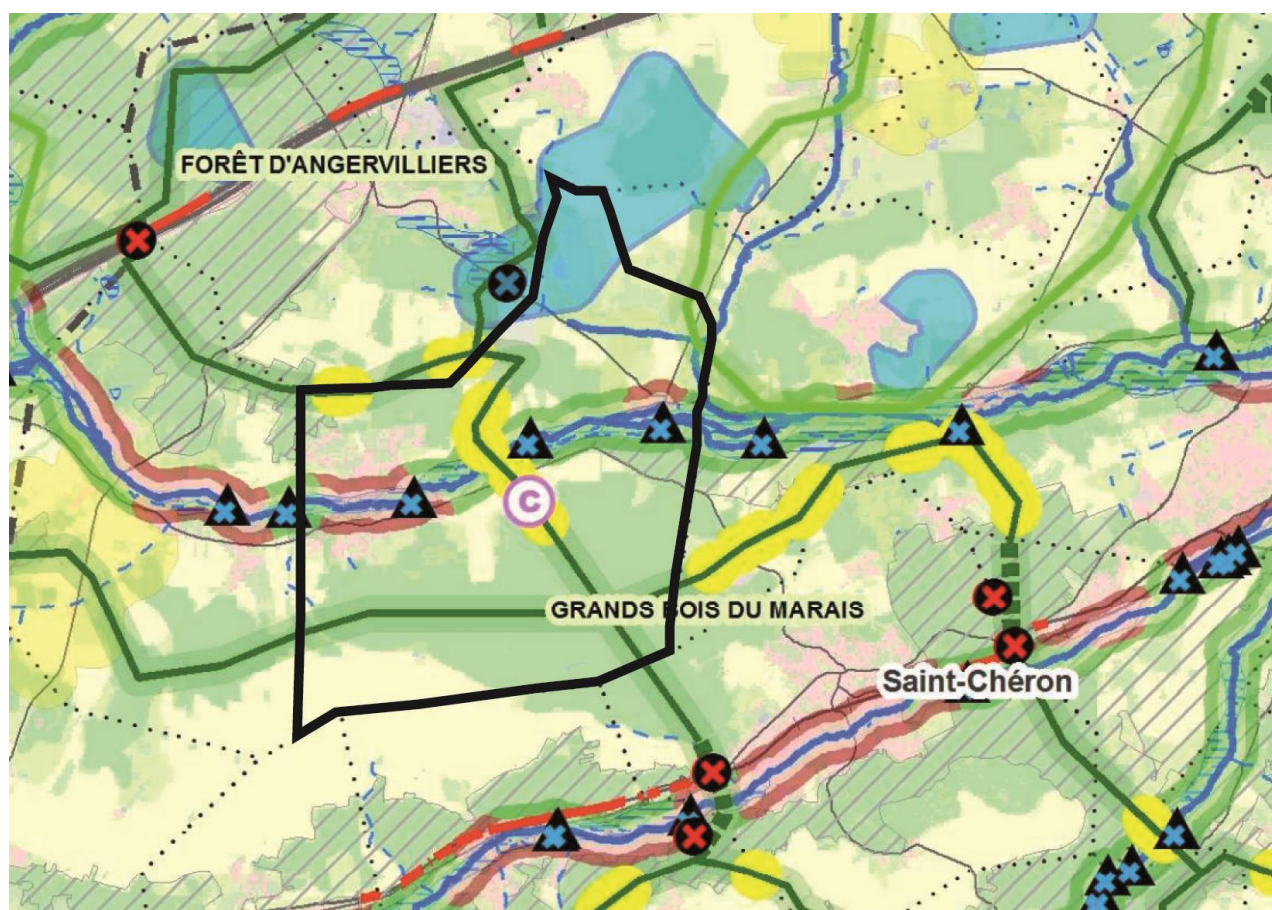
 Infrastructures routières importantes

 Infrastructures ferroviaires importantes

 Infrastructures routières de 2e ordre

 Infrastructures ferroviaires de 2e ordre







Carte des objectifs de préservation et de restauration de la Trame Verte et Bleue de la Région Île-de-France (Commune du Val-Saint-Germain)



## CARTE DES OBJECTIFS DE PRÉSERVATION ET DE RESTAURATION DE LA TRAME VERTE ET BLEUE DE LA RÉGION ÎLE-DE-FRANCE LÉGENDE

### CORRIDORS À PRÉSERVER OU RESTAURER



#### Principaux corridors à préserver

-  Corridors de la sous-trame arborée
-  Corridors de la sous-trame herbacée



#### Corridors alluviaux multitrames

-  Le long des fleuves et rivières
-  Le long des canaux



#### Principaux corridors à restaurer

-  Corridors de la sous-trame arborée
-  Corridors des milieux calcaires



#### Corridors alluviaux multitrames en contexte urbain

-  Le long des fleuves et rivières
-  Le long des canaux

#### Réseau hydrographique




-  Cours d'eau à préserver et/ou à restaurer
-  Autres cours d'eau intermittents à préserver et/ou à restaurer

#### Connexions multitrames






-  Connexions entre les forêts et les corridors alluviaux
-  Autres connexions multitrames

### ÉLÉMENTS FRAGMENTANTS À TRAITER PRIORITAIREMENT



#### Obstacles et points de fragilité de la sous-trame arborée

-  Coupures des réservoirs de biodiversité par les infrastructures majeures ou importantes
-  Principaux obstacles
-  Points de fragilité des corridors arborés




#### Obstacles et points de fragilité de la sous-trame bleue

-  Cours d'eau souterrains susceptibles de faire l'objet d'opérations de réouverture
-  Obstacles à traiter d'ici 2017 (L. 214-17 du code de l'environnement)
-  Obstacles sur les cours d'eau
-  Secteurs riches en mares et mouillères recoupés par des infrastructures de transport
-  Milieux humides alluviaux recoupés par des infrastructures de transport

### ÉLÉMENTS À PRÉSERVER

-  Réservoirs de biodiversité
-  Milieux humides




### AUTRES ÉLÉMENTS D'INTÉRÊT MAJEUR pour le fonctionnement des continuités écologiques

-  Secteurs de concentration de mares et mouillères
-  Mosaïques agricoles
-  Lisières agricoles des boisements de plus de 100 ha situés sur les principaux corridors arborés

## OCCUPATION DU SOL

#### Occupation du sol

-  Boisements
-  Formations herbacées
-  Cultures
-  Plans d'eau et bassins
-  Carrières, ISD et terrains nus
-  Tissu urbain

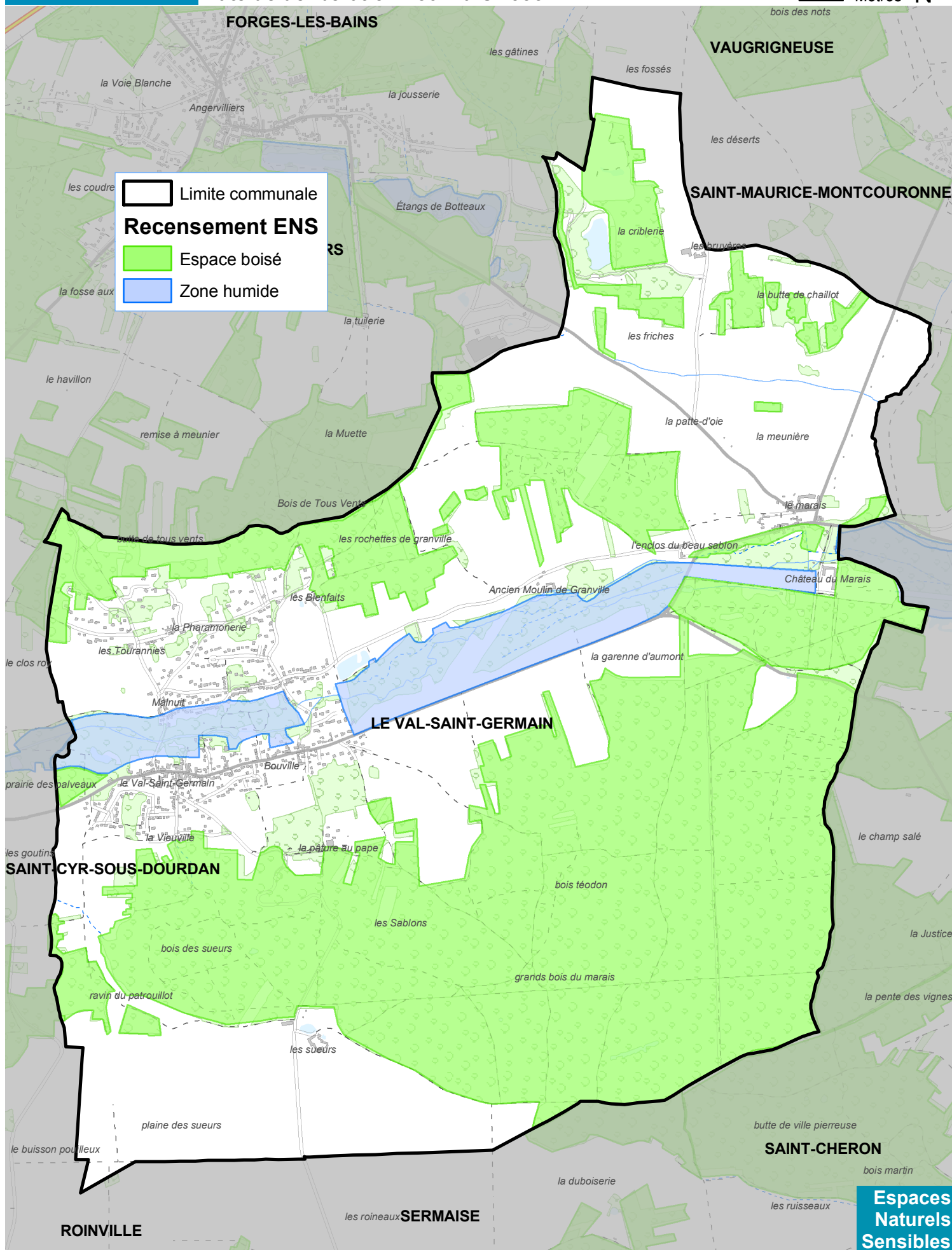
-  Limites régionales
-  Limites départementales
-  Limites communales

#### Infrastructures de transport

-  Infrastructures routières majeures
-  Infrastructures ferroviaires majeures
-  Infrastructures routières importantes
-  Infrastructures ferroviaires importantes
-  Infrastructures routières de 2e ordre
-  Infrastructures ferroviaires de 2e ordre

# Espaces Naturels Sensibles







# ZNIEFF

Zones Naturelles d'Intérêt Écologique Faunistique et Floristique



ZONES NATURELLES  
D'INTÉRÊT ÉCOLOGIQUE,  
FAUNISTIQUE ET FLORISTIQUE

## VALLEE DE L'ORGE DE DOURDAN A ARPAJON ET SES AFFLUENTS (Identifiant national : 110001599)

(ZNIEFF continentale de type 2)

(Identifiant régional : 91000007)

La citation de référence de cette fiche doit se faire comme suite : ROGER O., JOREAU C. (OGE), 2012.- 110001599, VALLEE DE L'ORGE DE DOURDAN A ARPAJON ET SES AFFLUENTS. - INPN, SPN-MNHN Paris, 27P. <http://inpn.mnhn.fr/zone/znieff/110001599.pdf>

Région en charge de la zone : Ile-de-France  
Rédacteur(s) : ROGER O., JOREAU C. (OGE)  
Centroïde calculé : 583687°-2392295°

1. DESCRIPTION .....	2
2. CRITERES D'INTERET DE LA ZONE .....	4
3. CRITERES DE DELIMITATION DE LA ZONE .....	4
4. FACTEUR INFLUENCANT L'EVOLUTION DE LA ZONE .....	5
5. BILAN DES CONNAISSANCES - EFFORT DE PROSPECTION .....	6
6. HABITATS .....	6
7. ESPECES .....	8
8. LIENS ESPECES ET HABITATS .....	27
9. SOURCES .....	27



## 1. DESCRIPTION

### ZNIEFF de Type 1 inclue(s)

- Id nat. : [110001598](#) - ZONE HUMIDE DE SAINT-SULPICE-DE-FAVIERES (Id reg. : 91106001)
- Id nat. : [110001594](#) - LE GRAND MERGER (Id reg. : 91662001)
- Id nat. : [110320032](#) - LE BOIS DE LA GRISONIERE (Id reg. : 91602001)
- Id nat. : [110320038](#) - BASSIN DE TREVOIX ET PRAIRIE DE GUISSERAY (Id reg. : 91115001)
- Id nat. : [110001603](#) - ZONE HUMIDE DE MESNIL-GRAND (Id reg. : 91525002)
- Id nat. : [110001593](#) - COTEAUX DE VENANT A MONTFLIX (Id reg. : 91181001)
- Id nat. : [110001592](#) - PELOUSES DE LA ROCHELLERIE (Id reg. : 91081001)
- Id nat. : [110001596](#) - BOIS DE SAUDREVILLE (Id reg. : 91662003)
- Id nat. : [110001604](#) - BASSIN ET AULNAIE DE ROINVILLE (Id reg. : 91525001)
- Id nat. : [110320037](#) - LE BOIS DES HERBAGES (Id reg. : 91540001)

### 1.1 Localisation administrative

- Arpajon (INSEE : 91021)
- Boissy-le-Sec (INSEE : 91081)
- Boissy-sous-Saint-Yon (INSEE : 91085)
- Breuillet (INSEE : 91105)
- Breux-Jouy (INSEE : 91106)
- Bruyères-le-Châtel (INSEE : 91115)
- Dourdan (INSEE : 91200)
- Égry (INSEE : 91207)
- Forêt-le-Roi (INSEE : 91247)
- Granges-le-Roi (INSEE : 91284)
- Mauchamps (INSEE : 91378)
- Ollainville (INSEE : 91461)
- Richarville (INSEE : 91519)
- Roinville (INSEE : 91525)
- Saint-Chéron (INSEE : 91540)
- Saint-Cyr-sous-Dourdan (INSEE : 91546)
- Saint-Maurice-Montcouronne (INSEE : 91568)
- Saint-Sulpice-de-Favières (INSEE : 91578)
- Saint-Yon (INSEE : 91581)
- Sermaise (INSEE : 91593)
- Souzy-la-Briche (INSEE : 91602)
- Val-Saint-Germain (INSEE : 91630)
- Villeconin (INSEE : 91662)

### 1.2 Altitudes

Minimum (m) : 50

Maximum (m) : 156

### 1.3 Superficie

5320,84 hectares

### 1.4 Liaisons écologiques avec d'autres ZNIEFF

- Id nat. : [110001592](#) - PELOUSES DE LA ROCHELLERIE (Type 1) (Id reg. : 91081001)
- Id nat. : [110001593](#) - COTEAUX DE VENANT A MONTFLIX (Type 1) (Id reg. : 91181001)
- Id nat. : [110001594](#) - LE GRAND MERGER (Type 1) (Id reg. : 91662001)
- Id nat. : [110001596](#) - BOIS DE SAUDREVILLE (Type 1) (Id reg. : 91662003)
- Id nat. : [110001598](#) - ZONE HUMIDE DE SAINT-SULPICE-DE-FAVIERES (Type 1) (Id reg. : 91106001)
- Id nat. : [110001603](#) - ZONE HUMIDE DE MESNIL-GRAND (Type 1) (Id reg. : 91525002)
- Id nat. : [110001604](#) - BASSIN ET AULNAIE DE ROINVILLE (Type 1) (Id reg. : 91525001)
- Id nat. : [110320032](#) - LE BOIS DE LA GRISONIERE (Type 1) (Id reg. : 91602001)
- Id nat. : [110320037](#) - LE BOIS DES HERBAGES (Type 1) (Id reg. : 91540001)
- Id nat. : [110320038](#) - BASSIN DE TREVOIX ET PRAIRIE DE GUISSERAY (Type 1) (Id reg. : 91115001)





## 1.5 Commentaire général

Les limites de la ZNIEFF permettent de prendre en compte l'ensemble des espaces et espèces remarquables. La ZNIEFF inclut tous les secteurs d'intérêt écologique et les milieux connexes qui jouent un rôle reconnu in situ auprès de la faune. L'intérêt de la ZNIEFF est tant floristique que faunistique. Elle regroupe plusieurs plantes déterminantes dont certaines protégées au niveau national et au niveau régional, et des espèces faunistiques déterminantes dont plusieurs protégées. Ce cortège floristique s'enrichit fréquemment d'espèces considérées comme très rares à assez rares.

Les cours d'eau de cette ZNIEFF ont un rôle important puisqu'ils abritent une population de Truite et de Lamproie de Planer. En revanche la modification des fonds de rivière suite aux ruissellements et transports de matières en suspension a probablement entraîné la disparition du Brochet. Les cours d'eau sont colonisés par des habitats aquatiques enracinés ou flottants.

Les habitats rivulaires (cariçaies, roselières, cladiaies

) sont favorables à la reproduction de nombreuses espèces faunistiques dont les odonates telles que le Calopteryx virgo qui est une espèce déterminante ZNIEFF et dont le statut est « très rare » dans l'Essonne. Les cours d'eau sont pour certains relativement artificialisés et les berges de la vallée de la Renarde sont en partie colonisé par une plante invasive : la Renoué du Japon.

La ZNIEFF regroupe 3 vallées dont les pentes réunissent à la fois des boisements, des prairies et des pelouses. Ces habitats diversifiés hébergent plusieurs plantes déterminantes et sont de grand intérêt pour la faune dont certaines espèces sont déterminantes (chiroptères, oiseaux). Ces vallées sont fréquentées par le Cerf élaphe.

## 1.6 Compléments descriptif

### 1.6.1 Géomorphologie

- Rivière, fleuve
- Confluence
- Source, résurgence
- Mare, mardelle
- Etang
- Vallée

#### *Commentaire sur la géomorphologie*

*aucun commentaire*

### 1.6.2 Activités humaines

- Agriculture
- Sylviculture
- Elevage
- Pêche
- Chasse
- Tourisme et loisirs
- Habitat dispersé
- Circulation routière ou autoroutière
- Circulation ferroviaire
- Gestion conservatoire

#### *Commentaire sur les activités humaines*

*aucun commentaire*

### 1.6.3 Statut de propriété

- Collectivité territoriale
- Domaine communal
- Propriété privée (personne physique)
- Domaine départemental



## Commentaire sur le statut de propriété

aucun commentaire

### 1.6.4 Mesures de protection

- Zone de préemption du département
- Site inscrit selon la loi de 1930
- Site classé selon la loi de 1930

## Commentaire sur les mesures de protection

La ZNIEFF est partiellement incluse dans les sites inscrits « Vallée de la Rémarde » (5828) et « Vallée de la Renarde » (6856) et site classé « Vallée de la renarde » (7195).

## 2. CRITERES D'INTERET DE LA ZONE

### Patrimoniaux

Ecologique  
Faunistique  
Insectes  
Poissons  
Oiseaux  
Mammifères  
Floristique  
Ptéridophytes  
Phanérogames

### Fonctionnels

Fonctions de régulation hydraulique  
Expansion naturelle des crues  
Ralentissement du ruissellement  
Fonctions de protection du milieu physique  
Rôle naturel de protection contre l'érosion des sols  
Fonction d'habitat pour les populations animales ou végétales  
Corridor écologique, zone de passages, zone d'échanges  
Zone particulière liée à la reproduction

### Complémentaires

Paysager  
Pédagogique ou autre (préciser)

## Commentaire sur les intérêts

aucun commentaire

## 3. CRITERES DE DELIMITATION DE LA ZONE

- Répartition des espèces (faune, flore)
- Répartition et agencement des habitats
- Degré d'artificialisation du milieu ou pression d'usage

## Commentaire sur les critères de délimitation de la zone

Les limites de la ZNIEFF permettent de prendre en compte l'ensemble des espaces et des espèces remarquables. Cette unité inclut le cours de l'Orge et les milieux attenants (boisements, prairies, pâtures). Le périmètre initial a été restreint pour ne conserver que les zones d'intérêt. La ZNIEFF inclut aussi les cours de la Renarde et de la Rémarde et les habitats attenants (boisements notamment). Elle englobe également quelques pâtures et des cultures qui sont utilisées pour le déplacement de la faune.

Le périmètre de la ZNIEFF est délimité selon les contours des boisements, des pâtures, des prairies et des berges des cours d'eau. Le contour de la zone est établi de manière à exclure les zones fortement anthropiques (habitations, bâtiments, zones d'activités, complexes sportifs notamment) et dans la mesure du possible les axes de déplacement (routes, autoroutes). Lorsque le périmètre de la ZNIEFF s'appuie sur des routes ou des autoroutes, la bande de roulement (asphalte) est exclue de la ZNIEFF. Les bermes et les accotements sont inclus dans le périmètre de la ZNIEFF. Il en est de même pour les cours d'eau dont le lit et les rives sont incluses.



## 4. FACTEURS INFLUENCANT L'EVOLUTION DE LA ZONE

FACTEUR	Potentiel / Réel
Route	Réel
Voie ferrée, TGV	Réel
Transport d'énergie	Réel
Dépôts de matériaux, déchets	Réel
Rejets de substances polluantes dans les eaux	Réel
Nuisances sonores	Réel
Comblement, assèchement, drainage, poldérisation des zones humides	Réel
Création ou modification des berges et des digues, îles et îlots artificiels, remblais et déblais, fossés	potentiel
Entretien des rivières, canaux, fossés, plans d'eau	Réel
Modification du fonctionnement hydraulique	Réel
Actions sur la végétation immergée, flottante ou amphibie, y compris faucardage et démottage	Réel
Pêche professionnelle	Réel
Mises en culture, travaux du sol	Réel
Pâturage	Réel
Fauchage, fenaison	Réel
Entretiens liés à la sylviculture, nettoyages, épandages	Réel
Sports et loisirs de plein-air	Réel
Chasse	Réel
Pêche	Réel
Cueillette et ramassage	Réel
Erosions	Réel
Eutrophisation	Réel
Envahissement d'une espèce ou d'un groupe	Réel
Fermeture du milieu	Réel
Impact d'herbivores	Réel
Antagonisme avec une espèce introduite	Réel

### Commentaire sur les facteurs

Dans la vallée de la Renarde : colonisation des berges par la Renouée de Japon, berges artificialisées.





## 5. BILANS DES CONNAISSANCES - EFFORTS DES PROSPECTIONS

Aucun	Faible	Moyen	Bon
<ul style="list-style-type: none"> <li>- Autres Invertébrés</li> <li>- Bryophytes</li> <li>- Algues</li> <li>- Champignons</li> <li>- Lichens</li> </ul>	<ul style="list-style-type: none"> <li>- Reptiles</li> <li>- Amphibiens</li> <li>- Insectes</li> <li>- Habitats</li> </ul>	<ul style="list-style-type: none"> <li>- Mammifères</li> <li>- Oiseaux</li> <li>- Poissons</li> <li>- Phanérogames</li> <li>- Ptéridophytes</li> </ul>	

## 6. HABITATS

### 6.1 Habitats déterminants

CORINE BIOTOPE	Source	Surface (%)	Observation
22.33 Groupements à Bidens tripartitus			
22.42 Végétations enracinées immergées			
22.422 Groupements de petits Potamots			
22.43 Végétations enracinées flottantes			
38.22 Prairies de fauche des plaines médio-européennes			
41.2 Chênaies-charmaies			
53.11 Phragmitaies			
53.21 Peuplements de grandes Laïches (Magnocariçaies)			
53.33 Cladiaies riveraines			

### 6.2 Habitats autres

CORINE BIOTOPE	Source	Surface (%)	Observation
41.3 Frênaies			
44.13 Forêts galeries de Saules blancs			
44.2 Galeries d'Aulnes blancs			
85.11 Parcelles boisées de parcs			
85.12 Pelouses de parcs			
85.13 Bassins de parcs			
85.3 Jardins			



CORINE BIOTOPE	Source	Surface (%)	Observation
87.1 Terrains en friche			
87.2 Zones rudérales			

### 6.3 Habitats périphériques

CORINE BIOTOPE	Source	Surface (%)	Observation
41 Forêts caducifoliées			
82.1 Champs d'un seul tenant intensément cultivés			
84.3 Petits bois, bosquets			
86.1 Villes			
86.3 Sites industriels en activité			

### 6.4 Commentaire sur les habitats

*aucun commentaire*



## 7. ESPECES

### 7.1 Espèces déterminantes

Groupe	Code Espèce (CD_NOM)	Espèce (nom scientifique)	Statut(s) Chorologique(s)	Statut(s) biologique(s)	Sources	Degré d'abondance	Effectif inférieur estimé	Effectif supérieur estimé	Année/ Période d'observation
Insectes	10853	<a href="#">Onthophagus ovatus (Linnaeus, 1767)</a>							1996
	10917	<a href="#">Omaloplia ruricola (Fabricius, 1775)</a>			Bibliographie : MENUT T., VAN ES J. et FOUILLET Ph.				1996
	11965	<a href="#">Asida sabulosa (Fuesslin, 1775)</a>			Bibliographie : MENUT T., VAN ES J. et FOUILLET Ph.				1996
	12644	<a href="#">Timarcha tenebricosa (Fabricius, 1775)</a>			Informateur : MARC CARRIERE: SIMONT V.				2007
	53942	<a href="#">Boloria dia (Linnaeus, 1767)</a>			Bibliographie : MENUT T., VAN ES J. et FOUILLET Ph.				1996
	65080	<a href="#">Calopteryx virgo (Linnaeus, 1758)</a>			Informateur : Institut d'Ecologie Appliquée (FAUCHEUX F.)				2004
	65123	<a href="#">Erythromma lindenii (Selys, 1840)</a>			Informateur : MARC CARRIERE: SIMONT V.				2004 - 2007
	65284	<a href="#">Orthetrum coerulescens (Fabricius, 1798)</a>			Informateur : Institut d'Ecologie Appliquée (FAUCHEUX F.)				2004
	65446	<a href="#">Aeshna grandis (Linnaeus, 1758)</a>			Informateur : Institut d'Ecologie Appliquée (FAUCHEUX F.)				2004
	65649	<a href="#">Ephippiger ephippiger (Fiebig, 1784)</a>			Bibliographie : MENUT T., VAN ES J. et FOUILLET Ph.				1996
	65711	<a href="#">Platycleis tessellata (Charpentier, 1825)</a>			Informateur : DIREN Île-de-France				2002





Groupe	Code Espèce (CD_NOM)	Espèce (nom scientifique)	Statut(s) Chorologique(s)	Statut(s) biologique(s)	Sources	Degré d'abondance	Effectif inférieur estimé	Effectif supérieur estimé	Année/ Période d'observation
	66100	<a href="#">Stenobothrus lineatus (Panzer, 1796)</a>			Bibliographie : MENUT T., VAN ES J. et FOUILLET Ph.				1996
	66121	<a href="#">Myrmeleotettix maculatus (Thunberg, 1815)</a>							1996
	66134	<a href="#">Chorthippus vagans (Eversmann, 1848)</a>			Bibliographie : MENUT T., VAN ES J. et FOUILLET Ph.				1996
	66136	<a href="#">Chorthippus mollis (Charpentier, 1825)</a>			Bibliographie : MENUT T., VAN ES J. et FOUILLET Ph.				1996
	219768	<a href="#">Lysandra coridon (Poda, 1761)</a>							1996
Mammifères	60468	<a href="#">Nyctalus noctula (Schreber, 1774)</a>			Informateur : MARC CARRIERE: SIMONT V.				2007
	61000	<a href="#">Cervus elaphus Linnaeus, 1758</a>			Informateur : OGE (VIGNON V.)				2012
	200118	<a href="#">Myotis daubentonii (Kuhl, 1817)</a>			Informateur : MARC CARRIERE: SIMONT V.				2007
Oiseaux	2477	<a href="#">Ixobrychus minutus (Linnaeus, 1766)</a>			Informateur : MARC CARRIERE: SIMONT V.				1997
	2616	<a href="#">Actitis hypoleucos Linnaeus, 1758</a>			Informateur : MARC CARRIERE: SIMONT V.				1997 - 2006
	3755	<a href="#">Motacilla cinerea Tunstall, 1771</a>			Informateur : Institut d'Ecologie Appliquée (FAUCHEUX F.)				1997 - 2004
	4049	<a href="#">Saxicola rubetra (Linnaeus, 1758)</a>			Informateur : MARC CARRIERE: SIMONT V.				1997
	4151	<a href="#">Cettia cetti (Temminck, 1820)</a>			Informateur : Institut d'Ecologie Appliquée (FAUCHEUX F.)				2004
	4187	<a href="#">Acrocephalus schoenobaenus (Linnaeus, 1758)</a>			Informateur : Institut d'Ecologie Appliquée (FAUCHEUX F.)				1997 - 2004



Groupe	Code Espèce (CD_NOM)	Espèce (nom scientifique)	Statut(s) Chorologique(s)	Statut(s) biologique(s)	Sources	Degré d'abondance	Effectif inférieur estimé	Effectif supérieur estimé	Année/ Période d'observation
	4192	<a href="#">Acrocephalus palustris (Bechstein, 1798)</a>			Informateur : Institut d'Ecologie Appliquée (FAUCHEUX F.)				2004
Poissons	66333	<a href="#">Lampetra planeri (Bloch, 1784)</a>			Bibliographie : CONSEIL SUPERIEUR DE LA PÊCHE				1999
	67420	<a href="#">Rhodeus amarus (Bloch, 1782)</a>			Bibliographie : CONSEIL SUPERIEUR DE LA PÊCHE				1999
	67778	<a href="#">Salmo trutta fario Linnaeus, 1758</a>			Bibliographie : CONSEIL SUPERIEUR DE LA PÊCHE				1999
Angiospermes	80137	<a href="#">Actaea spicata L., 1753</a>			Informateur : Ecosphère (GAULTIER C.)				1993
	82285	<a href="#">Anacamptis morio (L.) R.M.Bateman, Pridgeon &amp; M.W.Chase, 1997</a>			Informateur : CBNBP (FILLOCHE S., DOUCET G.)				1994 - 2010
	84230	<a href="#">Asarum europaeum L., 1753</a>			Informateur : CBNBP (DOUCET G., MONDION J.)				1993 - 2010
	86537	<a href="#">Bromus arvensis L., 1753</a>			Informateur : GUITTET J.				2000 - 2003
	88556	<a href="#">Carex halleriana Asso, 1779</a>			Informateur : DOUCHIN M. - 1996				1996
					Informateur : NaturEssonne (SABOURIN G.)				
	88557	<a href="#">Carex halleriana Asso, 1779</a>			Informateur : NaturEssonne (SABOURIN G.)				
	88560	<a href="#">Carex halleriana Asso, 1779</a>			Informateur : CBNBP (BILLANT O., LEHANE F.)				1993 - 2011
	89926	<a href="#">Cephalanthera longifolia (L.) Fritsch, 1888</a>			Informateur : DOUCHIN M.				1998
	90954	<a href="#">Chondrilla juncea L., 1753</a>			Informateur : GUITTET J.				2000



Groupe	Code Espèce (CD_NOM)	Espèce (nom scientifique)	Statut(s) Chorologique(s)	Statut(s) biologique(s)	Sources	Degré d'abondance	Effectif inférieur estimé	Effectif supérieur estimé	Année/ Période d'observation
	91073	<a href="#">Glebionis segetum (L.) Fourr., 1869</a>			Informateur : GUITTET J.				2005
	91823	<a href="#">Cladium mariscus (L.) Pohl, 1809</a>			Informateur : MARC CARRIERE: SIMONT V.				2007
	92594	<a href="#">Corydalis solida (L.) Clairv., 1811</a>			Informateur : BOUYAHIA D.				2008
	96465	<a href="#">Epipactis palustris (L.) Crantz, 1769</a>			Informateur : COLIN-TOCQUAINE I.				2001 - 2001
	99062	<a href="#">Fumaria capreolata L., 1753</a>			Informateur : GUITTET J.				2000 - 2000
	99810	<a href="#">Genista sagittalis L., 1753</a>			Informateur : CBNBP (BILLANT O., LEHANE F.)				2009 - 2011
	101144	<a href="#">Heliotropium europaeum L., 1753</a>			Informateur : ARNAL G., BLAISE S., BOISTARD E., DESSEAUX D., FICHOT P., GUITTET J., MARCHAND M., PAROCHE C., PENET M.-C.				2003 - 2003
	109151	<a href="#">Myriophyllum verticillatum L., 1753</a>			Informateur : BEUTIN S.				2009 - 2009
	110927	<a href="#">Anacamptis morio (L.) R.M.Bateman, Pridgeon &amp; M.W.Chase, 1997</a>			Bibliographie : GAULTIER C. (Ecosphère)				1991
					Informateur : DOUCHIN M. - 1996				1996
	121449	<a href="#">Scandix pecten-veneris L., 1753</a>			Informateur : GUITTET J.				2000 - 2000
	121606	<a href="#">Scilla bifolia L., 1753</a>			Informateur : CBNBP (DOUCET G., MONDION J.)				2000 - 2010
	123577	<a href="#">Silene otites (L.) Wibel, 1799</a>			Informateur : CBNBP (FILLOCHE S., DOUCET G.)				2009 - 2010
	124319	<a href="#">Sorbus domestica L., 1753</a>			Informateur : ONF (DESSEAUX D.)				1998 - 2000



Groupe	Code Espèce (CD_NOM)	Espèce (nom scientifique)	Statut(s) Chorologique(s)	Statut(s) biologique(s)	Sources	Degré d'abondance	Effectif inférieur estimé	Effectif supérieur estimé	Année/ Période d'observation
	124707	<a href="#">Spirodela polyrhiza (L.) Schleid., 1839</a>			Informateur : Syndicat Intercommunal de la Vallée de l'Orge Aval (Feuillas D.)				2004
	126060	<a href="#">Isopyrum thalictroides L., 1753</a>			Informateur : ONF (DESSEAUX D.)				2000
	127568	<a href="#">Medicago monspeliaca (L.) Trautv., 1841</a>			Informateur : DOUCHIN M. - 1996				1996
	127966	<a href="#">Tulipa sylvestris L., 1753</a>			Informateur : CBNBP (GOURVIL J.)				2000 - 2000
	128123	<a href="#">Ulex minor Roth, 1797</a>			Informateur : ARNAL G.				2006 - 2006
	128171	<a href="#">Ulmus laevis Pall., 1784</a>			Bibliographie : MARTIN - Centre d'ingénierie aquatique				1999
	128330	<a href="#">Vaccaria hispanica (Mill.) Rauschert, 1965</a>			Informateur : GUITTET J.				2000 - 2000
	128975	<a href="#">Veronica prostrata L., 1762</a>			Informateur : CBNBP (GOURVIL J.)				2000
	130599	<a href="#">Zannichellia palustris L., 1753</a>			Bibliographie : MARTIN - Centre d'ingénierie aquatique				1997
					Informateur : NaturEssonne (SABOURIN G.) (2002				2002
	137876	<a href="#">Monotropa hypopitys subsp. hypopitys</a>			Informateur : CBNBP (GOURVIL J.)				1999
	142157	<a href="#">Veronica scheereri (J.- P.Brandt) Holub, 1973</a>			Informateur : DOUCHIN M. - 1996				1996
	142508	<a href="#">Zannichellia palustris subsp. palustris</a>			Informateur : MARC CARRIERE: SIMONT V.				2007
Fougères	115041	<a href="#">Polystichum aculeatum (L.) Roth, 1799</a>			Informateur : ONF (DESSEAUX D.)				2000





Groupe	Code Espèce (CD_NOM)	Espèce (nom scientifique)	Statut(s) Chorologique(s)	Statut(s) biologique(s)	Sources	Degré d'abondance	Effectif inférieur estimé	Effectif supérieur estimé	Année/ Période d'observation
	115076	<a href="#">Polystichum setiferum (Forssk.) T.Moore ex Woyn., 1913</a>			Informateur : ARNAL G., BOISTARD E., FICHOT P., GUITTET J.				2000 - 2003
	133969	<a href="#">Dryopteris affinis subsp. borrieri (Newman) Fraser-Jenk., 1980</a>			Informateur : Syndicat Intercommunal de la Vallée de l'Orge Aval (Feuillas D.)				1998 - 2004

## 7.2 Espèces autres

Groupe	Code Espèce (CD_NOM)	Espèce (nom scientifique)	Statut(s) Chorologique(s)	Statut(s) biologique(s)	Sources	Degré d'abondance	Effectif inférieur estimé	Effectif supérieur estimé	Année/ Période d'observation
Insectes	53661	<a href="#">Coenonympha arcania (Linnaeus, 1761)</a>			Bibliographie : MENUT T., VAN ES J. et FOUILLET Ph.				1996
	54386	<a href="#">Colias alfacariensis Ribbe, 1905</a>			Bibliographie : MENUT T., VAN ES J. et FOUILLET Ph.				1996
	65415	<a href="#">Brachytron pratense (O. F. Müller, 1764)</a>			Informateur : Institut d'Ecologie Appliquée (FAUCHEUX F.)				2004
	65944	<a href="#">Oecanthus pellucens (Scopoli, 1763)</a>			Bibliographie : MENUT T., VAN ES J. et FOUILLET Ph.				1996
	66194	<a href="#">Oedipoda caerulea (Linnaeus, 1758)</a>			Bibliographie : MENUT T., VAN ES J. et FOUILLET Ph.				1996
Mammifères	60360	<a href="#">Eptesicus serotinus (Schreber, 1774)</a>			Informateur : MARC CARRIERE: SIMONT V.				2007
	60674	<a href="#">Martes foina (Erxleben, 1777)</a>			Informateur : MARC CARRIERE: SIMONT V.				2007
	60716	<a href="#">Mustela nivalis Linnaeus, 1766</a>			Informateur : MARC CARRIERE: SIMONT V.				2007
	79303	<a href="#">Pipistrellus kuhlii (Kuhl, 1817)</a>			Informateur : MARC CARRIERE: SIMONT V.				2007



Groupe	Code Espèce (CD_NOM)	Espèce (nom scientifique)	Statut(s) Chorologique(s)	Statut(s) biologique(s)	Sources	Degré d'abondance	Effectif inférieur estimé	Effectif supérieur estimé	Année/ Période d'observation
Oiseaux	965	<a href="#">Podiceps cristatus (Linnaeus, 1758)</a>			Informateur : Institut d'Ecologie Appliquée (FAUCHEUX F.)				2004
	977	<a href="#">Tachybaptus ruficollis (Pallas, 1764)</a>			Informateur : Institut d'Ecologie Appliquée (FAUCHEUX F.)				2004
	1958	<a href="#">Anas crecca Linnaeus, 1758</a>			Informateur : MARC CARRIERE: SIMONT V.				2007
	1991	<a href="#">Aythya ferina (Linnaeus, 1758)</a>			Informateur : MARC CARRIERE: SIMONT V.				2007
	1998	<a href="#">Aythya fuligula (Linnaeus, 1758)</a>			Informateur : MARC CARRIERE: SIMONT V.				2007
	2440	<a href="#">Phalacrocorax carbo (Linnaeus, 1758)</a>			Informateur : MARC CARRIERE: SIMONT V.				2007
	2506	<a href="#">Ardea cinerea Linnaeus, 1758</a>			Informateur : MARC CARRIERE: SIMONT V.				2004 - 2007
	3036	<a href="#">Rallus aquaticus Linnaeus, 1758</a>			Informateur : MARC CARRIERE: SIMONT V.				1997
	3070	<a href="#">Fulica atra Linnaeus, 1758</a>			Informateur : MARC CARRIERE: SIMONT V.				2007
	3422	<a href="#">Columba oenas Linnaeus, 1758</a>			Informateur : NaturEssonne (BITTER M.) (2002				2002
	3439	<a href="#">Streptopelia turtur (Linnaeus, 1758)</a>			Informateur : NaturEssonne (BITTER M.) (2002				2002
	3571	<a href="#">Alcedo atthis (Linnaeus, 1758)</a>			Informateur : MARC CARRIERE: SIMONT V.				1997 - 2007
	4053	<a href="#">Saxicola torquatus (Linnaeus, 1766)</a>			Bibliographie : MARTIN - Centre d'ingénierie aquatique				1999 - 2002
	4167	<a href="#">Locustella naevia (Boddaert, 1783)</a>			Bibliographie : DI LAURO B., LE ROY E., RELLSTAB I.				1997 - 2002



Groupe	Code Espèce (CD_NOM)	Espèce (nom scientifique)	Statut(s) Chorologique(s)	Statut(s) biologique(s)	Sources	Degré d'abondance	Effectif inférieur estimé	Effectif supérieur estimé	Année/ Période d'observation
					Bibliographie : MARTIN - Centre d'ingénierie aquatique				1999 - 2002
	4195	<a href="#">Acrocephalus scirpaceus (Hermann, 1804)</a>		Reproducteur	Bibliographie : DI LAURO B., LE ROY E., RELLSTAB I.				1997 - 2002
					Informateur : NaturEssonne (BITTER M.) (2002				2002
	4669	<a href="#">Emberiza schoeniclus (Linnaeus, 1758)</a>		Reproducteur	Bibliographie : DI LAURO B., LE ROY E., RELLSTAB I.				1997 - 2002
					Informateur : NaturEssonne (BITTER M.) (2002				2002
Poissons	69182	<a href="#">Cottus gobio Linnaeus, 1758</a>			Bibliographie : CONSEIL SUPERIEUR DE LA PÊCHE				1999
Reptiles	77686	<a href="#">Lacerta bilineata Daudin, 1802</a>			Informateur : NaturEssonne (SABOURIN G.)				
	162678				Bibliographie : GAULTIER C. (Ecosphère)				
Angiospermes	80322	<a href="#">Aegopodium podagraria L., 1753</a>			Informateur : Syndicat Intercommunal de la Vallée de l'Orge Aval (Feuillas D.)				1997 - 2004
	81541	<a href="#">Allium ursinum L., 1753</a>			Informateur : Syndicat Intercommunal de la Vallée de l'Orge Aval (Feuillas D.)				2004
	81856	<a href="#">Althaea officinalis L., 1753</a>			Informateur : Syndicat Intercommunal de la Vallée de l'Orge Aval (Feuillas D.)				2004
	81878	<a href="#">Alyssum alyssoides (L.) L., 1759</a>			Bibliographie : GAULTIER C. (Ecosphère)				1991
	82562	<a href="#">Andryala integrifolia L., 1753</a>			Informateur : MARC CARRIERE: SIMONT V.				2007



Groupe	Code Espèce (CD_NOM)	Espèce (nom scientifique)	Statut(s) Chorologique(s)	Statut(s) biologique(s)	Sources	Degré d'abondance	Effectif inférieur estimé	Effectif supérieur estimé	Année/ Période d'observation
	82637	<a href="#">Anemone nemorosa L., 1753</a>			Bibliographie : GAULTIER C. (Ecosphère)				1992
	83152	<a href="#">Apera interrupta (L.) P.Beauv., 1812</a>			Informateur : DOUCHIN M. - 1996				1996
	83165	<a href="#">Aphanes australis Rydb., 1908</a>			Informateur : DOUCHIN M. - 1996				1996
	83866	<a href="#">Armoracia rusticana G.Gaertn., B.Mey. &amp; Scherb., 1800</a>			Informateur : Syndicat Intercommunal de la Vallée de l'Orge Aval (Feuillas D.)				1996
	83953	<a href="#">Artemisia campestris L., 1753</a>			Informateur : CBNBP (DOUCET G., MONDION J.)				2009
	84685	<a href="#">Symphyotrichum novi- belgii (L.) G.L.Nesom, 1995</a>			Informateur : MARC CARRIERE: SIMONT V.				1997 - 2007
	85946	<a href="#">Bidens cernua L., 1753</a>			Informateur : Syndicat Intercommunal de la Vallée de l'Orge Aval (Feuillas D.)				2004
	85949	<a href="#">Bidens connata Muhlenb. ex Willd., 1803</a>			Informateur : MARC CARRIERE: SIMONT V.				2007
	86136	<a href="#">Bombycilaena erecta (L.) Smoljan., 1955</a>			Bibliographie : GAULTIER C. (Ecosphère)				1994
	86400	<a href="#">Brassica nigra (L.) W.D.J.Koch, 1833</a>			Informateur : Syndicat Intercommunal de la Vallée de l'Orge Aval (Feuillas D.)				1996 - 2004
	86640	<a href="#">Bromopsis inermis (Leyss.) Holub, 1973</a>			Informateur : Syndicat Intercommunal de la Vallée de l'Orge Aval (Feuillas D.)				2004
	87136	<a href="#">Butomus umbellatus L., 1753</a>			Informateur : Syndicat Intercommunal de la Vallée de l'Orge Aval (Feuillas D.)				2004
	87540	<a href="#">Caltha palustris L., 1753</a>			Informateur : NaturEssonne (SABOURIN G.) (2002				2002
	87862	<a href="#">Capsella bursa-pastoris subsp. rubella (Reut.) Hobk., 1869</a>			Informateur : Syndicat Intercommunal de la Vallée de l'Orge Aval (Feuillas D.)				2004



Groupe	Code Espèce (CD_NOM)	Espèce (nom scientifique)	Statut(s) Chorologique(s)	Statut(s) biologique(s)	Sources	Degré d'abondance	Effectif inférieur estimé	Effectif supérieur estimé	Année/ Période d'observation
	88314	<a href="#">Carex acuta L., 1753</a>			Informateur : Syndicat Intercommunal de la Vallée de l'Orge Aval (Feuillas D.)				2004
	88415	<a href="#">Carex caryophyllaea Latourr., 1785</a>			Informateur : DOUCHIN M. - 1996				1996
					Bibliographie : GAULTIER C. (Ecosphère)				
	89644	<a href="#">Centaurea decipiens subsp. microptilon (Godr.) G.H.Loos</a>			Informateur : DOUCHIN M. - 1996				1996
	90222	<a href="#">Ceratophyllum submersum L., 1763</a>			Informateur : MARC CARRIERE: SIMONT V.				2004 - 2007
	90732	<a href="#">Oxybasis glauca (L.) S.Fuentes. Uotila &amp; Borsch, 2012</a>			Informateur : Syndicat Intercommunal de la Vallée de l'Orge Aval (Feuillas D.)				1996
	92237	<a href="#">Conium maculatum L., 1753</a>			Informateur : Syndicat Intercommunal de la Vallée de l'Orge Aval (Feuillas D.)				2004
	92614	<a href="#">Corynephorus canescens (L.) P.Beauv., 1812</a>			Bibliographie : GAULTIER C. (Ecosphère)				1994
					Bibliographie : GAULTIER C. (Ecosphère)				
	93936	<a href="#">Cyperus fuscus L., 1753</a>			Informateur : MARC CARRIERE: SIMONT V.				2007
	94266	<a href="#">Dactylorhiza maculata (L.) Soó, 1962</a>			Bibliographie : GAULTIER C. (Ecosphère)				1993 - 2001
					Informateur : COLIN-TOCQUAINE I. (2002)				2002
	94432	<a href="#">Daphne laureola L., 1753</a>			Bibliographie : GAULTIER C. (Ecosphère)				1992
	94716	<a href="#">Dianthus carthusianorum L., 1753</a>			Bibliographie : GAULTIER C. (Ecosphère)				1994
					Bibliographie : GAULTIER C. (Ecosphère)				





Groupe	Code Espèce (CD_NOM)	Espèce (nom scientifique)	Statut(s) Chorologique(s)	Statut(s) biologique(s)	Sources	Degré d'abondance	Effectif inférieur estimé	Effectif supérieur estimé	Année/ Période d'observation
	95154	<a href="#">Dipsacus pilosus L., 1753</a>			Informateur : Syndicat Intercommunal de la Vallée de l'Orge Aval (Feuillas D.)				2004
	96251	<a href="#">Epilobium roseum Schreb., 1771</a>			Informateur : Syndicat Intercommunal de la Vallée de l'Orge Aval (Feuillas D.)				1997 - 2004
	96447	<a href="#">Epipactis helleborine (L.) Crantz, 1769</a>			Bibliographie : GAULTIER C. (Ecosphère)				1993 - 2001
					Bibliographie : FEUILLAS D.				1997 - 2002
					Informateur : NaturEssonne (SABOURIN G.) (2002				2002
					Informateur : COLIN-TOCQUAINE I. (2002				2002
	96734	<a href="#">Erigeron acris L., 1753</a>			Informateur : Syndicat Intercommunal de la Vallée de l'Orge Aval (Feuillas D.)				1997
	98358	<a href="#">Festuca marginata (Hack.) K.Richt., 1890</a>			Informateur : DOUCHIN M. - 1996				1996
	98582	<a href="#">Festuca brevipila R.Tracey, 1977</a>			Informateur : DOUCHIN M. - 1996				1996
	98718	<a href="#">Filipendula vulgaris Moench, 1794</a>			Informateur : NaturEssonne (SABOURIN G.) (2002				2002
	99028	<a href="#">Fumana procumbens (Dunal) Gren. &amp; Godr., 1847</a>			Bibliographie : GAULTIER C. (Ecosphère)				1994
	99798	<a href="#">Genista pilosa L., 1753</a>			Informateur : ARNAL G., BLAISE S., BOISTARD E., DESSEAUX D., FICHOT P., GUITTET J., MARCHAND M., PAROCHE C., PENET M.-C.				2003 - 2003
	100338	<a href="#">Globularia bisnagarica L., 1753</a>			Bibliographie : GAULTIER C. (Ecosphère)				1994
					Bibliographie : GAULTIER C. (Ecosphère)				



Groupe	Code Espèce (CD_NOM)	Espèce (nom scientifique)	Statut(s) Chorologique(s)	Statut(s) biologique(s)	Sources	Degré d'abondance	Effectif inférieur estimé	Effectif supérieur estimé	Année/ Période d'observation
	100394	<a href="#">Glyceria maxima (Hartm.) Holmb., 1919</a>			Informateur : Syndicat Intercommunal de la Vallée de l'Orge Aval (Feuillas D.)				2004
	100398	<a href="#">Glyceria notata Chevall., 1827</a>			Informateur : Syndicat Intercommunal de la Vallée de l'Orge Aval (Feuillas D.)				2004
	100607	<a href="#">Gymnadenia conopsea (L.) R.Br., 1813</a>			Informateur : PAIN T.				1996
	102797	<a href="#">Himantoglossum hircinum (L.) Spreng., 1826</a>			Bibliographie : GAULTIER C. (Ecosphère)				
	103364	<a href="#">Hypochaeris glabra L., 1753</a>			Bibliographie : GAULTIER C. (Ecosphère)				1994
					Bibliographie : FEUILLAS D.				1997
					Bibliographie : GAULTIER C. (Ecosphère)				
	103772	<a href="#">Iris pseudacorus L., 1753</a>			Informateur : NaturEssonne (SABOURIN G.) (2002				2002
	104629	<a href="#">Koeleria glauca (Spreng.) DC., 1813</a>			Informateur : DOUCHIN M. - 1996				1996
					Bibliographie : GAULTIER C. (Ecosphère)				
	104644	<a href="#">Koeleria macrantha (Ledeb.) Schult., 1824</a>			Bibliographie : GAULTIER C. (Ecosphère)				1994
					Bibliographie : GAULTIER C. (Ecosphère)				
	105266	<a href="#">Lathyrus sylvestris L., 1753</a>			Informateur : MARC CARRIERE: SIMONT V.				2007
	106346	<a href="#">Linum tenuifolium L., 1753</a>			Bibliographie : GAULTIER C. (Ecosphère)				1994
	106370	<a href="#">Neottia ovata (L.) Bluff &amp; Fingerh., 1837</a>			Bibliographie : GAULTIER C. (Ecosphère)				1992



Groupe	Code Espèce (CD_NOM)	Espèce (nom scientifique)	Statut(s) Chorologique(s)	Statut(s) biologique(s)	Sources	Degré d'abondance	Effectif inférieur estimé	Effectif supérieur estimé	Année/ Période d'observation
					Bibliographie : GAULTIER C. (Ecosphère)				1993 - 2001
					Informateur : COLIN-TOCQUAINE I. (2002)				2002
	106497	<a href="#">Lolium multiflorum Lam., 1779</a>			Informateur : Syndicat Intercommunal de la Vallée de l'Orge Aval (Feuillas D.)				1996
	107090	<a href="#">Lysimachia vulgaris L., 1753</a>			Informateur : NaturEssonne (SABOURIN G.) (2002)				2002
	107117	<a href="#">Lythrum salicaria L., 1753</a>			Informateur : NaturEssonne (SABOURIN G.) (2002)				2002
	107790	<a href="#">Melampyrum cristatum L., 1753</a>			Bibliographie : GAULTIER C. (Ecosphère)				1994
	108361	<a href="#">Mercurialis perennis L., 1753</a>			Bibliographie : GAULTIER C. (Ecosphère)				1992
	108421	<a href="#">Crataegus germanica (L.) Kuntze, 1891</a>			Bibliographie : GAULTIER C. (Ecosphère)				1992
	108477	<a href="#">Mibora minima (L.) Desv., 1818</a>			Bibliographie : GAULTIER C. (Ecosphère)				1994
	109102	<a href="#">Myosotis stricta Link ex Roem. &amp; Schult., 1819</a>			Bibliographie : GAULTIER C. (Ecosphère)				1994
	109104	<a href="#">Myosotis sylvatica Hoffm., 1791</a>			Informateur : Syndicat Intercommunal de la Vallée de l'Orge Aval (Feuillas D.)				2004
	109150	<a href="#">Myriophyllum spicatum L., 1753</a>			Bibliographie : MARTIN - Centre d'ingénierie aquatique				1999
	109213	<a href="#">Najas marina L., 1753</a>			Bibliographie : FEUILLAS D.				1997
	109215	<a href="#">Najas minor All., 1773</a>			Informateur : MARC CARRIERE: SIMONT V.				2004 - 2007
	109291	<a href="#">Narcissus poeticus L., 1753</a>	Naturalisée		Informateur : DOUCHIN M. - 1996				1996



Groupe	Code Espèce (CD_NOM)	Espèce (nom scientifique)	Statut(s) Chorologique(s)	Statut(s) biologique(s)	Sources	Degré d'abondance	Effectif inférieur estimé	Effectif supérieur estimé	Année/ Période d'observation
	109506	<a href="#">Neottia nidus-avis (L.) Rich., 1817</a>			Bibliographie : GAULTIER C. (Ecosphère)				1992
	110410	<a href="#">Ophrys insectifera L., 1753</a>			Bibliographie : GAULTIER C. (Ecosphère)				
	110914	<a href="#">Orchis mascula (L.) L., 1755</a>			Informateur : PAIN T.				1996
					Informateur : NaturEssonne (SABOURIN G.)				2001
					Bibliographie : GAULTIER C. (Ecosphère)				
	110966	<a href="#">Orchis purpurea Huds., 1762</a>			Bibliographie : GAULTIER C. (Ecosphère)				1992
					Bibliographie : GAULTIER C. (Ecosphère)				1993 - 2001
					Bibliographie : GAULTIER C. (Ecosphère)				
	111369	<a href="#">Loncomelos pyrenaicus (L.) Hrouda, 1988</a>			Bibliographie : GAULTIER C. (Ecosphère)				1992
	111447	<a href="#">Orobanche alba Stephan ex Willd., 1800</a>			Bibliographie : GAULTIER C. (Ecosphère)				
	112783	<a href="#">Petasites hybridus (L.) P.Gaertn., B.Mey. &amp; Scherb., 1801</a>			Bibliographie : MARTIN - Centre d'ingénierie aquatique				1999 - 2002
	112853	<a href="#">Peucedanum gallicum Latourr., 1785</a>			Informateur : CBNBP (ARNAL G., RIFFET X.)				2003 - 2007
	112975	<a href="#">Phalaris arundinacea L., 1753</a>			Informateur : NaturEssonne (SABOURIN G.) (2002				2002
	113219	<a href="#">Phleum phleoides (L.) H.Karst., 1880</a>			Bibliographie : GAULTIER C. (Ecosphère)				1994
					Bibliographie : GAULTIER C. (Ecosphère)				



Groupe	Code Espèce (CD_NOM)	Espèce (nom scientifique)	Statut(s) Chorologique(s)	Statut(s) biologique(s)	Sources	Degré d'abondance	Effectif inférieur estimé	Effectif supérieur estimé	Année/ Période d'observation
	113260	<a href="#">Phragmites australis (Cav.) Trin. ex Steud., 1840</a>			Informateur : NaturEssonne (SABOURIN G.) (2002				2002
	114012	<a href="#">Platanthera chlorantha (Custer) Rchb., 1828</a>			Informateur : COLIN-TOCQUAINE I. (2002				2002
					Bibliographie : GAULTIER C. (Ecosphère)				
	114112	<a href="#">Poa pratensis subsp. angustifolia (L.) Dumort., 1824</a>			Bibliographie : GAULTIER C. (Ecosphère)				1994
	114784	<a href="#">Persicaria minor (Huds.) Opiz, 1852</a>			Informateur : Syndicat Intercommunal de la Vallée de l'Orge Aval (Feuillas D.)				2004
	114785	<a href="#">Persicaria mitis (Schrank) Assenov, 1966</a>			Informateur : Syndicat Intercommunal de la Vallée de l'Orge Aval (Feuillas D.)				2004
	115027	<a href="#">Polypogon monspeliensis (L.) Desf., 1798</a>			Informateur : MARC CARRIERE: SIMONT V.				2007
	115245	<a href="#">Potamogeton crispus L., 1753</a>			Informateur : Syndicat Intercommunal de la Vallée de l'Orge Aval (Feuillas D.)				2004
	115270	<a href="#">Potamogeton lucens L., 1753</a>			Informateur : MARC CARRIERE: SIMONT V.				2004 - 2007
	115998	<a href="#">Prunella laciniata (L.) L., 1763</a>			Informateur : DOUCHIN M. - 1996				1996
	116109	<a href="#">Prunus padus L., 1753</a>			Informateur : Syndicat Intercommunal de la Vallée de l'Orge Aval (Feuillas D.)				1996 - 2004
	116392	<a href="#">Pulicaria dysenterica (L.) Bernh., 1800</a>			Informateur : NaturEssonne (SABOURIN G.) (2002				2002
	116460	<a href="#">Anemone pulsatilla L., 1753</a>			Bibliographie : GAULTIER C. (Ecosphère)				1994
	116936	<a href="#">Ranunculus auricomus L., 1753</a>			Bibliographie : GAULTIER C. (Ecosphère)				1992





Groupe	Code Espèce (CD_NOM)	Espèce (nom scientifique)	Statut(s) Chorologique(s)	Statut(s) biologique(s)	Sources	Degré d'abondance	Effectif inférieur estimé	Effectif supérieur estimé	Année/ Période d'observation
	117787	<a href="#">Ribes uva-crispa L., 1753</a>			Bibliographie : GAULTIER C. (Ecosphère)				1992
	117986	<a href="#">Rosa agrestis Savi, 1798</a>			Informateur : DOUCHIN M. - 1996				1996
	118916	<a href="#">Rubia peregrina L., 1753</a>			Bibliographie : GAULTIER C. (Ecosphère)				1994
	119533	<a href="#">Rumex maritimus L., 1753</a>			Informateur : Syndicat Intercommunal de la Vallée de l'Orge Aval (Feuillas D.)				2004
	119556	<a href="#">Rumex palustris Sm., 1800</a>			Informateur : Syndicat Intercommunal de la Vallée de l'Orge Aval (Feuillas D.)				2004
	119558	<a href="#">Rumex patientia L., 1753</a>			Informateur : Syndicat Intercommunal de la Vallée de l'Orge Aval (Feuillas D.)				2004
	119860	<a href="#">Sagittaria sagittifolia L., 1753</a>			Informateur : FEUILLAS D.				2004
	120189	<a href="#">Salix purpurea L., 1753</a>			Bibliographie : MARTIN - Centre d'ingénierie aquatique				1999
	120772	<a href="#">Sanicula europaea L., 1753</a>			Bibliographie : GAULTIER C. (Ecosphère)				1992
	123568	<a href="#">Silene nutans L., 1753</a>			Bibliographie : GAULTIER C. (Ecosphère)				
	124407	<a href="#">Sparganium emersum Rehmann, 1871</a>			Informateur : MARC CARRIERE: SIMONT V.				2004 - 2007
	124741	<a href="#">Stachys annua (L.) L., 1763</a>			Bibliographie : GAULTIER C. (Ecosphère)				
	124771	<a href="#">Stachys germanica L., 1753</a>			Informateur : Syndicat Intercommunal de la Vallée de l'Orge Aval (Feuillas D.)				2004
	124797	<a href="#">Betonica officinalis L., 1753</a>			Bibliographie : GAULTIER C. (Ecosphère)				1992



Groupe	Code Espèce (CD_NOM)	Espèce (nom scientifique)	Statut(s) Chorologique(s)	Statut(s) biologique(s)	Sources	Degré d'abondance	Effectif inférieur estimé	Effectif supérieur estimé	Année/ Période d'observation
	125585	<a href="#">Taraxacum erythrospermum</a> <a href="#">Andrz. ex Besser, 1821</a>			Informateur : DOUCHIN M. - 1996				1996
	126474	<a href="#">Thymelaea passerina</a> <a href="#">(L.) Coss. &amp; Germ., 1861</a>			Informateur : DOUCHIN M. - 1996				1996
	127470	<a href="#">Trifolium scabrum L., 1753</a>			Informateur : DOUCHIN M. - 1996				1996
	127495	<a href="#">Trifolium striatum L., 1753</a>			Bibliographie : GAULTIER C. (Ecosphère)				
	127901	<a href="#">Tuberaria guttata (L.) Fourr., 1868</a>			Bibliographie : GAULTIER C. (Ecosphère)				
	128077	<a href="#">Typha latifolia L., 1753</a>			Informateur : NaturEssonne (SABOURIN G.) (2002				2002
	128451	<a href="#">Valeriana officinalis subsp. tenuifolia</a> <a href="#">(Vahl) Schübler &amp; G.Martens, 1834</a>			Bibliographie : GAULTIER C. (Ecosphère)				1992
	128633	<a href="#">Verbascum pulverulentum Vill., 1779</a>			Bibliographie : GAULTIER C. (Ecosphère)				1994
	129207	<a href="#">Vicia lathyroides L., 1753</a>			Bibliographie : GAULTIER C. (Ecosphère)				1994
					Bibliographie : GAULTIER C. (Ecosphère)				
	129225	<a href="#">Vicia lutea L., 1753</a>			Bibliographie : GAULTIER C. (Ecosphère)				
	129470	<a href="#">Vinca minor L., 1753</a>			Bibliographie : GAULTIER C. (Ecosphère)				1992
	129632	<a href="#">Viola odorata L., 1753</a>			Bibliographie : GAULTIER C. (Ecosphère)				1992
	137875	<a href="#">Monotropa hypopitys subsp.</a> <a href="#">hypophegea (Wallr.) Holmboe, 1922</a>			Bibliographie : GAULTIER C. (Ecosphère)				1994
	137968	<a href="#">Najas marina subsp. marina</a>			Informateur : MARC CARRIERE: SIMONT V.				2004 - 2007
	138347	<a href="#">Ophrys aranifera subsp. aranifera</a>			Bibliographie : GAULTIER C. (Ecosphère)				



Groupe	Code Espèce (CD_NOM)	Espèce (nom scientifique)	Statut(s) Chorologique(s)	Statut(s) biologique(s)	Sources	Degré d'abondance	Effectif inférieur estimé	Effectif supérieur estimé	Année/ Période d'observation
	143772	<a href="#">Arenaria leptoclados (Rchb.) Guss., 1844</a>			Informateur : DOUCHIN M. - 1996				1996
Fougères	84524	<a href="#">Asplenium scolopendrium L., 1753</a>			Bibliographie : GAULTIER C. (Ecosphère)				1992
	96546	<a href="#">Equisetum telmateia Ehrh., 1783</a>			Informateur : Syndicat Intercommunal de la Vallée de l'Orge Aval (Feuillas D.)				1996 - 2004



## 7.3 Espèces à statut réglementé

Groupe	Code Espèce (CD_NOM)	Espèce (nom scientifique)	Statut de détermination	Réglementation
Mammifères	60360	<a href="#">Eptesicus serotinus</a> (Schreber, 1774)	Autre	Directive 92/43/CEE (Directive européenne dite Directive Habitats-Faune-Flore) ( <a href="#">lien</a> )
				Liste des mammifères terrestres protégés sur l'ensemble du territoire français et les modalités de leur protection ( <a href="#">lien</a> )
	60468	<a href="#">Nyctalus noctula</a> (Schreber, 1774)	Déterminante	Directive 92/43/CEE (Directive européenne dite Directive Habitats-Faune-Flore) ( <a href="#">lien</a> )
				Liste des mammifères terrestres protégés sur l'ensemble du territoire français et les modalités de leur protection ( <a href="#">lien</a> )
	60674	<a href="#">Martes foina</a> (Erxleben, 1777)	Autre	Liste des espèces de gibier dont la chasse est autorisée ( <a href="#">lien</a> )
	60716	<a href="#">Mustela nivalis</a> Linnaeus, 1766	Autre	Liste des espèces de gibier dont la chasse est autorisée ( <a href="#">lien</a> )
	61000	<a href="#">Cervus elaphus</a> Linnaeus, 1758	Déterminante	Liste des espèces de gibier dont la chasse est autorisée ( <a href="#">lien</a> )
	79303	<a href="#">Pipistrellus kuhlii</a> (Kuhl, 1817)	Autre	Directive 92/43/CEE (Directive européenne dite Directive Habitats-Faune-Flore) ( <a href="#">lien</a> )
				Liste des mammifères terrestres protégés sur l'ensemble du territoire français et les modalités de leur protection ( <a href="#">lien</a> )
	200118	<a href="#">Myotis daubentonii</a> (Kuhl, 1817)	Déterminante	Directive 92/43/CEE (Directive européenne dite Directive Habitats-Faune-Flore) ( <a href="#">lien</a> )
				Liste des mammifères terrestres protégés sur l'ensemble du territoire français et les modalités de leur protection ( <a href="#">lien</a> )
Oiseaux	965	<a href="#">Podiceps cristatus</a> (Linnaeus, 1758)	Autre	Liste des oiseaux protégés sur l'ensemble du territoire et les modalités de leur protection ( <a href="#">lien</a> )
	977	<a href="#">Tachybaptus ruficollis</a> (Pallas, 1764)	Autre	Liste des oiseaux protégés sur l'ensemble du territoire et les modalités de leur protection ( <a href="#">lien</a> )
	1958	<a href="#">Anas crecca</a> Linnaeus, 1758	Autre	Liste des espèces de gibier dont la chasse est autorisée ( <a href="#">lien</a> )
				Protection et commercialisation de certaines espèces d'oiseaux sur le territoire français national ( <a href="#">lien</a> )
	1991	<a href="#">Aythya ferina</a> (Linnaeus, 1758)	Autre	Liste des espèces de gibier dont la chasse est autorisée ( <a href="#">lien</a> )
				Protection et commercialisation de certaines espèces d'oiseaux sur le territoire français national ( <a href="#">lien</a> )
	1998	<a href="#">Aythya fuligula</a> (Linnaeus, 1758)	Autre	Liste des espèces de gibier dont la chasse est autorisée ( <a href="#">lien</a> )
				Protection et commercialisation de certaines espèces d'oiseaux sur le territoire français national ( <a href="#">lien</a> )
	2440	<a href="#">Phalacrocorax carbo</a> (Linnaeus, 1758)	Autre	Liste des oiseaux protégés sur l'ensemble du territoire et les modalités de leur protection ( <a href="#">lien</a> )
	2477	<a href="#">Ixobrychus minutus</a> (Linnaeus, 1766)	Déterminante	Directive 79/409/CEE (Directive européenne dite Directive Oiseaux) ( <a href="#">lien</a> )
				Liste des espèces de vertébrés protégées menacées d'extinction en France et dont l'aire de répartition excède le territoire d'un département ( <a href="#">lien</a> )
				Liste des oiseaux protégés sur l'ensemble du territoire et les modalités de leur protection ( <a href="#">lien</a> )
	2506	<a href="#">Ardea cinerea</a> Linnaeus, 1758	Autre	Liste des oiseaux protégés sur l'ensemble du territoire et les modalités de leur protection ( <a href="#">lien</a> )
	2616	<a href="#">Actitis hypoleucos</a> Linnaeus, 1758	Déterminante	Liste des oiseaux protégés sur l'ensemble du territoire et les modalités de leur protection ( <a href="#">lien</a> )



Groupe	Code Espèce (CD_NOM)	Espèce (nom scientifique)	Statut de détermination	Réglementation
	3036	<a href="#"><i>Rallus aquaticus</i> Linnaeus, 1758</a>	Autre	Liste des espèces de gibier dont la chasse est autorisée <a href="#">(lien)</a>
				Protection et commercialisation de certaines espèces d'oiseaux sur le territoire français national <a href="#">(lien)</a>
	3070	<a href="#"><i>Fulica atra</i> Linnaeus, 1758</a>	Autre	Liste des espèces de gibier dont la chasse est autorisée <a href="#">(lien)</a>
				Protection et commercialisation de certaines espèces d'oiseaux sur le territoire français national <a href="#">(lien)</a>
	3571	<a href="#"><i>Alcedo atthis</i> (Linnaeus, 1758)</a>	Autre	Directive 79/409/CEE (Directive européenne dite Directive Oiseaux) <a href="#">(lien)</a>
				Liste des oiseaux protégés sur l'ensemble du territoire et les modalités de leur protection <a href="#">(lien)</a>
	3755	<a href="#"><i>Motacilla cinerea</i> Tunstall, 1771</a>	Déterminante	Liste des oiseaux protégés sur l'ensemble du territoire et les modalités de leur protection <a href="#">(lien)</a>
	4049	<a href="#"><i>Saxicola rubetra</i> (Linnaeus, 1758)</a>	Déterminante	Liste des oiseaux protégés sur l'ensemble du territoire et les modalités de leur protection <a href="#">(lien)</a>
	4151	<a href="#"><i>Cettia cetti</i> (Temminck, 1820)</a>	Déterminante	Liste des oiseaux protégés sur l'ensemble du territoire et les modalités de leur protection <a href="#">(lien)</a>
	4187	<a href="#"><i>Acrocephalus schoenobaenus</i> (Linnaeus, 1758)</a>	Déterminante	Liste des oiseaux protégés sur l'ensemble du territoire et les modalités de leur protection <a href="#">(lien)</a>
	4192	<a href="#"><i>Acrocephalus palustris</i> (Bechstein, 1798)</a>	Déterminante	Liste des oiseaux protégés sur l'ensemble du territoire et les modalités de leur protection <a href="#">(lien)</a>
Fougères	115041	<a href="#"><i>Polystichum aculeatum</i> (L.) Roth, 1799</a>	Déterminante	Liste des espèces végétales sauvages pouvant faire l'objet d'une réglementation préfectorale permanente ou temporaire <a href="#">(lien)</a>
	115076	<a href="#"><i>Polystichum setiferum</i> (Forssk.) T.Moore ex Woyne, 1913</a>	Déterminante	Liste des espèces végétales sauvages pouvant faire l'objet d'une réglementation préfectorale permanente ou temporaire <a href="#">(lien)</a>

## 8. LIENS ESPECES ET HABITATS

Non renseigné

## 9. SOURCES

- GOURVIL J.() "".
- FAUCHEUX F, HUGOT N, ALLION Y.(2004) "Etude faunistique de la Basse vallée de l'Orge. Institut d'Écologie Appliquée Sarl, 29 p."
- FEUILLAS D.() "".
- CBNBP (DOUCET G., MONDION J.()) "".
- SIMON C.() "".
- Feuillas D.(2005) "Suivi d'inventaire floristico-écologique Orge/Salmouille. Syndicat intercommunal de la vallée de l'Orge Aval, 133 p."
- DIREN Île-de-France() "".
- Ecosphère (GAULTIER C.()) "".
- GUITTET J.() "".
- CBNBP (BILLANT O., LEHANE F.()) "".
- OGE (VIGNON V.()) "".
- ARNAL G.() "".
- BEUTIN S.() "".
- CBNBP (GOURVIL J.()) "".
- Institut d'Écologie Appliquée (FAUCHEUX F.()) "".
- FLORA (Système d'information floristique) [Serveur]. Paris : Conservatoire botanique national du Bassin parisien. Version 3 (date d'extraction : 16/03/2012).() "".
- COLIN-TOCQUAINE I.() "".





- CBNBP (ARNAL G., RIFFET X.)() "".
- Conservatoire botanique national du bassin Parisien (CBNBP)() "".
- Syndicat Intercommunal de la Vallée de l'Orge Aval (Feuillas D.)() "".
- ONF (DESSEAUX D.)() "".
- BOUYAHIA D.() "".
- ARNAL G., BLAISE S., BOISTARD E., DESSEAUX D., FICHOT P., GUITTET J., MARCHAND M., PAROCHE C., PENET M.-C.() "".
- MARC CARRIERE: SIMONT V.() "".
- VIDAL S.(2008) "Inventaire des zones humides de la vallée de l'Orge aval (91). Syndicat mixte de la vallée de l'Orge aval, 92 p."
- CBNBP (FILLOCHE S., DOUCET G.)() "".
- DOUCHIN M.() "".
- ARNAL G., BOISTARD E., FICHOT P., GUITTET J.() "".
- CARRIERE M, SIMONT V.(2008) "Diagnostic écoloquioque et proposition d'axes de gestion. Syndicat mixte de la vallée de l'Orge, 135 p."



ZONES NATURELLES  
D'INTÉRÊT ÉCOLOGIQUE,  
FAUNISTIQUE ET FLORISTIQUE

## BOIS D'ANGERVILLIERS (Identifiant national : 110001634)

(ZNIEFF continentale de type 2)

(Identifiant régional : 91000005)

La citation de référence de cette fiche doit se faire comme suite : O. ROGER,  
C. JERUSALEM, (O.G.E), 2012.- 110001634, BOIS D'ANGERVILLIERS. -  
INPN, SPN-MNHN Paris, 15P. <http://inpn.mnhn.fr/zone/znieff/110001634.pdf>

Région en charge de la zone : Ile-de-France  
Rédacteur(s) : O. ROGER, C. JERUSALEM, (O.G.E)  
Centroïde calculé : 578995°-2400000°

1. DESCRIPTION .....	2
2. CRITERES D'INTERET DE LA ZONE .....	4
3. CRITERES DE DELIMITATION DE LA ZONE .....	4
4. FACTEUR INFLUENCANT L'EVOLUTION DE LA ZONE .....	4
5. BILAN DES CONNAISSANCES - EFFORT DE PROSPECTION .....	5
6. HABITATS .....	5
7. ESPECES .....	7
8. LIENS ESPECES ET HABITATS .....	15
9. SOURCES .....	15



## 1. DESCRIPTION

### ZNIEFF de Type 1 inclue(s)

- Id nat. : [110320044](#) - MARE DES TROIS RUISSEAUX (Id reg. : 91017004)
- Id nat. : [110320039](#) - LANDE A CALLUNE D'ANGERVILLIERS (Id reg. : 91017002)
- Id nat. : [110001635](#) - ETANGS DE BALEINE ET DE BRULE-DOUX (Id reg. : 91249001)

### 1.1 Localisation administrative

- Bonnelles (INSEE : 78087)
- Longvilliers (INSEE : 78349)
- Rochefort-en-Yvelines (INSEE : 78522)
- Angervilliers (INSEE : 91017)
- Forges-les-Bains (INSEE : 91249)
- Saint-Cyr-sous-Dourdan (INSEE : 91546)
- Val-Saint-Germain (INSEE : 91630)

### 1.2 Altitudes

Minimum (m) : 84

Maximum (m) : 170

### 1.3 Superficie

1537,45 hectares

### 1.4 Liaisons écologiques avec d'autres ZNIEFF

- Id nat. : [110001635](#) - ETANGS DE BALEINE ET DE BRULE-DOUX (Type 1) (Id reg. : 91249001)
- Id nat. : [110320039](#) - LANDE A CALLUNE D'ANGERVILLIERS (Type 1) (Id reg. : 91017002)
- Id nat. : [110320044](#) - MARE DES TROIS RUISSEAUX (Type 1) (Id reg. : 91017004)

### 1.5 Commentaire général

Les limites de la ZNIEFF permettent de prendre en compte l'ensemble des espaces et espèces remarquables. La ZNIEFF inclut tous les secteurs d'intérêt écologique et les milieux connexes qui jouent un rôle reconnu in situ auprès de la faune. L'intérêt de la ZNIEFF est tant floristique que faunistique. Elle regroupe plusieurs plantes déterminantes dont certaines protégées au niveau national et au niveau régional, et des espèces faunistiques déterminantes dont plusieurs protégées. Ce cortège floristique s'enrichit fréquemment d'espèces considérées comme très rares à assez rares.

Cette ZNIEFF regroupe principalement des habitats liés aux chênaies-charmaies. Elle rassemble aussi des habitats humides (étangs, mares, tourbières et boisements humides) et des habitats « prairiaux » (landes, prairies, friches). Cette forêt est gérée partiellement par l'Office National des Forêts (ONF).

Le bois d'Angervilliers possède une grande richesse biologique due en grande partie à la diversité de ses habitats et à l'existence de mares, d'étangs et de tourbières. Les étangs de Baleine et de Brûle Doux et les mares les plus intéressantes et les plus riches ont été classées en ZNIEFF de type 1 et incluses dans l'APPB. Ces formations accueillent des espèces déterminantes et protégées, tant pour la faune que pour la flore. L'ensemble constitue une zone humide majoritairement boisée, remarquable pour l'Île-de-France. Les odonates sont bien représentés sur le site (plus de 29 espèces recensées).

Les landes constituent également un intérêt pour cette ZNIEFF. Créées par un incendie en 1976, elles présentent un intérêt particulier pour la faune, notamment pour les oiseaux dont l'Engoulevent d'Europe, protégé au niveau national et inscrit en annexe I de la directive « Oiseaux », et pour les reptiles et l'entomofaune.

Le boisement est également fréquenté par le Cerf élaphe.

La ZNIEFF intègre également une petite partie du linéaire du cours de la Rabette qui héberge le Chabot et la Truite des rivières. Plusieurs zones de frayères ont été mises en place afin de favoriser la reproduction de la truite (suivi mis en place par l'ONEMA et le PNRHVC).



## 1.6 Compléments descriptif

### 1.6.1 Géomorphologie

- Rivière, fleuve
- Source, résurgence
- Mare, mardelle
- Etang
- Vallon
- Butte témoin, butte

#### *Commentaire sur la géomorphologie*

*aucun commentaire*

### 1.6.2 Activités humaines

- Agriculture
- Sylviculture
- Elevage
- Pêche
- Chasse
- Tourisme et loisirs
- Circulation routière ou autoroutière
- Circulation ferroviaire
- Gestion conservatoire

#### *Commentaire sur les activités humaines*

La ZNIEFF est traversée par L'autoroute A 10 et le TGV Atlantique.

### 1.6.3 Statut de propriété

- Propriété privée (personne physique)
- Domaine départemental
- Domaine de l'état

#### *Commentaire sur le statut de propriété*

*aucun commentaire*

### 1.6.4 Mesures de protection

- Terrain acquis par le département grâce à la TDENS
- Zone de préemption du département
- Zone ND du POS
- Espace Classé Boisé
- Forêt domaniale
- Site inscrit selon la loi de 1930
- Arrêté Préfectoral de Biotopie
- Forêt de protection
- Zone de Protection Spéciale (Directive Oiseaux)
- Parc Naturel Régional

#### *Commentaire sur les mesures de protection*

La ZNIEFF est partiellement incluse dans les sites inscrits « Vallée de la Remarde » (5828) et « Vallée de l'Aulne, de la Celle et de la Gloriette » (7003).

La ZNIEFF inclut l'APPB dénommé « Etangs de Baleine et Brûle-Doux ».

La ZNIEFF inclut un des noyaux de la ZPS « Massif de Rambouillet et zones humides proches » (FR1112011).



## 2. CRITERES D'INTERET DE LA ZONE

### Patrimoniaux

Ecologique  
 Faunistique  
 Insectes  
 Reptiles  
 Oiseaux  
 Mammifères  
 Floristique  
 Ptéridophytes  
 Phanérogames

### Fonctionnels

Fonctions de régulation hydraulique  
 Ralentissement du ruissellement  
 Auto-épuration des eaux  
 Fonction d'habitat pour les  
 populations animales ou végétales  
 Zone particulière d'alimentation  
 Zone particulière liée à la  
 reproduction

### Complémentaires

Paysager  
 Scientifique  
 Pédagogique ou autre (préciser)

### *Commentaire sur les intérêts*

*aucun commentaire*

## 3. CRITERES DE DELIMITATION DE LA ZONE

- Répartition des espèces (faune, flore)
- Répartition et agencement des habitats
- Degré d'artificialisation du milieu ou pression d'usage

### *Commentaire sur les critères de délimitation de la zone*

Les limites de la ZNIEFF, qui regroupe 3 ZNIEFF de type 1, permettent de prendre en compte l'ensemble des espaces et des espèces remarquables. Cette unité inclut la forêt domaniale et les boisements attenants dont le Bois de Bajolet, le Bois de Bandeville et le Bois de Crâne. Elle englobe également quelques pâtures et des cultures (plus rarement) qui sont utilisées pour le déplacement de la grande faune.

Le périmètre de la ZNIEFF est délimité selon les contours de l'unité forestière, des pâtures et des cultures. Le contour de la zone est établi de manière à exclure les zones fortement anthropiques (habitations, bâtiments, zones d'activités, complexes sportifs notamment) et dans la mesure du possible les axes de déplacement (routes, autoroutes). Lorsque le périmètre de la ZNIEFF s'appuie sur des routes ou des autoroutes, la bande de roulement (asphalte) est exclue de la ZNIEFF. Les bermes et les accotements sont inclus dans le périmètre de la ZNIEFF. Il en est de même pour les cours d'eau dont le lit et les rives sont incluses.

## 4. FACTEURS INFLUENCANT L'EVOLUTION DE LA ZONE

FACTEUR	Potentiel / Réel
Route	Réel
Autoroute	Réel
Voie ferrée, TGV	Réel
Dépôts de matériaux, décharges	Réel
Equipements sportifs et de loisirs	Réel
Rejets de substances polluantes dans les eaux	Réel
Nuisances sonores	Réel
Nuisances liées à la surfréquentation, au piétinement	Réel
Entretien des rivières, canaux, fossés, plans d'eau	Réel
Mises en culture, travaux du sol	Réel



FACTEUR	Potentiel / Réel
Pâturage	Réel
Fauchage, fenaison	Réel
Coupes, abattages, arrachages et déboisements	Réel
Entretiens liés à la sylviculture, nettoyages, épandages	Réel
Sports et loisirs de plein-air	Réel
Chasse	Réel
Cueillette et ramassage	potentiel
Autres pratiques de gestion (préciser)	Réel
Atterrissements, envasement, assèchement	Réel
Atterrissement	Réel
Eutrophisation	Réel
Fermeture du milieu	Réel

### Commentaire sur les facteurs

790 : Gestion conservatoire (ZNIEFF type 1)

## 5. BILANS DES CONNAISSANCES - EFFORTS DES PROSPECTIONS

Aucun	Faible	Moyen	Bon
<ul style="list-style-type: none"> <li>- Autres Invertébrés</li> <li>- Bryophytes</li> <li>- Algues</li> <li>- Champignons</li> <li>- Lichens</li> </ul>	<ul style="list-style-type: none"> <li>- Mammifères</li> <li>- Oiseaux</li> <li>- Amphibiens</li> <li>- Poissons</li> <li>- Habitats</li> </ul>	<ul style="list-style-type: none"> <li>- Reptiles</li> <li>- Insectes</li> </ul>	<ul style="list-style-type: none"> <li>- Phanérogames</li> <li>- Ptéridophytes</li> </ul>

## 6. HABITATS

### 6.1 Habitats déterminants

CORINE BIOTOPE	Source	Surface (%)	Observation
22.313 Gazons des bordures d'étangs acides en eaux peu profondes			
22.414 Colonies d'Utriculaires			
22.42 Végétations enracinées immergées			
24 Eaux courantes			
44.91 Bois marécageux d'Aulnes			
53.2 Communautés à grandes Laïches			





## 6.2 Habitats autres

CORINE BIOTOPE	Source	Surface (%)	Observation
22.43 Végétations enracinées flottantes			
31.87 Clairières forestières			
37 Prairies humides et mégaphorbiaies			
38.1 Pâtures mésophiles			
41.5 Chênaies acidiphiles			
41.B Bois de Bouleaux			
51.1 Tourbières hautes à peu près naturelles			
82.1 Champs d'un seul tenant intensément cultivés			

## 6.3 Habitats périphériques

CORINE BIOTOPE	Source	Surface (%)	Observation
24 Eaux courantes			
41 Forêts caducifoliées			
81 Prairies améliorées			
82.1 Champs d'un seul tenant intensément cultivés			
84.3 Petits bois, bosquets			
86.1 Villes			
86.3 Sites industriels en activité			

## 6.4 Commentaire sur les habitats

Les habitats de plus grand intérêt sont les landes et les zones humides



## 7. ESPECES

### 7.1 Espèces déterminantes

Groupe	Code Espèce (CD_NOM)	Espèce (nom scientifique)	Statut(s) Chorologique(s)	Statut(s) biologique(s)	Sources	Degré d'abondance	Effectif inférieur estimé	Effectif supérieur estimé	Année/ Période d'observation
Insectes	12044	<a href="#"><i>Pseudocistela ceramboides</i> (Linnaeus, 1761)</a>			Informateur : ONF				2005
	65115	<a href="#"><i>Ischnura pumilio</i> (Charpentier, 1825)</a>			Informateur : SFO (DOMMANGET J.-L., KOHN A., COUE T., DEVAUX B., MARCHAL M., MILCENT J.-P.)				1995
	65131	<a href="#"><i>Coenagrion scitulum</i> (Rambur, 1842)</a>			Informateur : ONF (ARNABOLDI F.)				2010
	65145	<a href="#"><i>Coenagrion pulchellum</i> (Vander Linden, 1825)</a>			Informateur : SFO (DOMMANGET J.-L., KOHN A., COUE T., DEVAUX B., MARCHAL M., MILCENT J.-P.)				1992 - 1997
	65169	<a href="#"><i>Ceragrion tenellum</i> (Villers, 1789)</a>			Informateur : ONF (ARNABOLDI F.)				2010
	65192	<a href="#"><i>Sympecma fusca</i> (Vander Linden, 1820)</a>			Informateur : ONF (ARNABOLDI F.)				1992 - 2010
	65204	<a href="#"><i>Lestes virens vestalis</i> Rambur, 1842</a>			Informateur : ONF (ARNABOLDI F.)				2010
	65214	<a href="#"><i>Lestes dryas</i> Kirby, 1890</a>			Informateur : ONF (ARNABOLDI F.)				2010
	65227	<a href="#"><i>Gomphus pulchellus</i> Selys, 1840</a>			Informateur : ONF (ARNABOLDI F.)				1992 - 2010
	65265	<a href="#"><i>Libellula fulva</i> O. F. Müller, 1764</a>			Informateur : ONF (ARNABOLDI F.)				1996 - 2010
	65284	<a href="#"><i>Orthetrum coerulescens</i> (Fabricius, 1798)</a>			Informateur : ONF (ARNABOLDI F.)				1992 - 2010
	65290	<a href="#"><i>Orthetrum brunneum</i> (Fonscolombe, 1837)</a>			Informateur : ONF (ARNABOLDI F.)				1996 - 2010



Groupe	Code Espèce (CD_NOM)	Espèce (nom scientifique)	Statut(s) Chorologique(s)	Statut(s) biologique(s)	Sources	Degré d'abondance	Effectif inférieur estimé	Effectif supérieur estimé	Année/ Période d'observation
	65327	<a href="#">Sympetrum flaveolum (Linnaeus, 1758)</a>			Informateur : SFO (DOMMANGET J.-L., KOHN A., COUE T., DEVAUX B., MARCHAL M., MILCENT J.-P.)				1995
	65361	<a href="#">Leucorrhinia caudalis (Charpentier, 1840)</a>			Informateur : SFO (DOMMANGET J.-L., KOHN A., COUE T., DEVAUX B., MARCHAL M., MILCENT J.-P.)				1996
	65393	<a href="#">Somatochlora metallica (Vander Linden, 1825)</a>			Informateur : ONF (ARNABOLDI F.)				2010
	65395	<a href="#">Somatochlora flavomaculata (Vander Linden, 1825)</a>			Informateur : SFO (DOMMANGET J.-L., KOHN A., COUE T., DEVAUX B., MARCHAL M., MILCENT J.-P.)				1992 - 1997
	65446	<a href="#">Aeshna grandis (Linnaeus, 1758)</a>			Informateur : ONF (ARNABOLDI F.)				1992 - 2010
	65839	<a href="#">Mantis religiosa (Linnaeus, 1758)</a>			Informateur : ONF (DESSEAUX D.)				2000
	249501	<a href="#">Anarta myrtili (Linnaeus, 1761)</a>			Informateur : COUTIN R.				2000
	249776	<a href="#">Euclidia glyphica (Linnaeus, 1758)</a>			Bibliographie : GAULTIER C. (Ecosphère)				
Mammifères	61000	<a href="#">Cervus elaphus Linnaeus, 1758</a>			Informateur : OGE (VIGNON V.)				2012
Oiseaux	1970	<a href="#">Anas clypeata Linnaeus, 1758</a>			Informateur : Ecosphère				
	2891	<a href="#">Accipiter gentilis (Linnaeus, 1758)</a>			Informateur : Ecosphère				
	3540	<a href="#">Caprimulgus europaeus Linnaeus, 1758</a>		Reproducteur	Bibliographie : CABEL K.		1	5	2000
	3590	<a href="#">Upupa epops Linnaeus, 1758</a>			Informateur : Ecosphère				
Poissons	67778	<a href="#">Salmo trutta fario Linnaeus, 1758</a>			Informateur : PNRHVC (REY A.)				2012



Groupe	Code Espèce (CD_NOM)	Espèce (nom scientifique)	Statut(s) Chorologique(s)	Statut(s) biologique(s)	Sources	Degré d'abondance	Effectif inférieur estimé	Effectif supérieur estimé	Année/ Période d'observation
Reptiles	77692	<a href="#">Zootoca vivipara (Lichtenstein, 1823)</a>			Informateur : ONF (ARNABOLDI F.)				2009 - 2010
Angiospermes	82346	<a href="#">Lysimachia tenella L., 1753</a>			Informateur : Ecosphère (GAULTIER C.)				1991 - 1992
	84230	<a href="#">Asarum europaeum L., 1753</a>			Informateur : ONF (DESSEAUX D.)				1998 - 2009
	88344	<a href="#">Carex appropinquata Schumach., 1801</a>			Bibliographie : GAULTIER C. (Ecosphère)				
	94728	<a href="#">Dianthus deltoides L., 1753</a>			Informateur : PNR Haute Vallée de Chevreuse				2008
	95948	<a href="#">Isolepis fluitans (L.) R.Br., 1810</a>			Informateur : CBNBP, ONF, PNRHVC, (AUVERT S., BILLANT O., ARNABOLDI F., MARCHAL O.)				1992 - 2010
	103027	<a href="#">Hottonia palustris L., 1753</a>			Informateur : CBNBP ( AUVERT S., BILLANT O., DOUCET G., MONDION J.)				2000 - 2010
	106435	<a href="#">Lobelia urens L., 1753</a>			Informateur : DIREN Île-de-France				
	109151	<a href="#">Myriophyllum verticillatum L., 1753</a>			Informateur : DIREN Île-de-France				
	115258	<a href="#">Potamogeton gramineus L., 1753</a>			Informateur : DIREN Île-de-France				
	121714	<a href="#">Isolepis fluitans (L.) R.Br., 1810</a>			Bibliographie : GAULTIER C. (Ecosphère)				
	122243	<a href="#">Sedum rubens L., 1753</a>			Informateur : GUITTET J.				2001 - 2003
	124319	<a href="#">Sorbus domestica L., 1753</a>			Informateur : CBNBP (MONDION J.)				1999 - 2010
	124410	<a href="#">Sparganium natans L., 1754</a>			Informateur : ONF (DESSEAUX D.)				2009 - 2010
	128307	<a href="#">Utricularia australis R.Br., 1810</a>			Informateur : CBNBP (DOUCET G., MONDION J.)				1999 - 2010



Groupe	Code Espèce (CD_NOM)	Espèce (nom scientifique)	Statut(s) Chorologique(s)	Statut(s) biologique(s)	Sources	Degré d'abondance	Effectif inférieur estimé	Effectif supérieur estimé	Année/ Période d'observation
	161934	<a href="#">Sparganium natans L., 1754</a>			Informateur : DIREN Île-de-France				
Fougères	86101	<a href="#">Blechnum spicant (L.) Roth, 1794</a>			Informateur : PNRHVC (MARCHAL O.)				2008 - 2011
	111815	<a href="#">Osmunda regalis L., 1753</a>			Informateur : PNRHVC (MARCHAL O.)				2008 - 2011
	113547	<a href="#">Pilularia globulifera L., 1753</a>			Informateur : PNR Haute Vallée de Chevreuse				2008
	115041	<a href="#">Polystichum aculeatum (L.) Roth, 1799</a>			Informateur : ONF (DESSEAUX D.)				2000
	126276	<a href="#">Thelypteris palustris Schott, 1834</a>			Informateur : CBNBP (AUVERT S., BILLANT O.)				1992 - 2010

## 7.2 Espèces autres

Groupe	Code Espèce (CD_NOM)	Espèce (nom scientifique)	Statut(s) Chorologique(s)	Statut(s) biologique(s)	Sources	Degré d'abondance	Effectif inférieur estimé	Effectif supérieur estimé	Année/ Période d'observation
Amphibiens	139	<a href="#">Triturus cristatus (Laurenti, 1768)</a>			Informateur : DOMMANGET J.-L.				
	259	<a href="#">Bufo bufo (Linnaeus, 1758)</a>			Informateur : ONF (ARNABOLDI F.)				2010
	310	<a href="#">Rana dalmatina Fitzinger in Bonaparte, 1838</a>			Informateur : ONF (ARNABOLDI F.)				2010
	351	<a href="#">Rana temporaria Linnaeus, 1758</a>			Informateur : ONF (ARNABOLDI F.)				1996
	444431	<a href="#">Lissotriton vulgaris (Linnaeus, 1758)</a>			Informateur : ONF (ARNABOLDI F.)				2010
	444432	<a href="#">Lissotriton helveticus (Razoumowsky, 1789)</a>			Informateur : ONF (ARNABOLDI F.)				2010
	444440	<a href="#">Pelophylax kl. esculentus (Linnaeus, 1758)</a>			Informateur : ONF (ARNABOLDI F.)				2010



Groupe	Code Espèce (CD_NOM)	Espèce (nom scientifique)	Statut(s) Chorologique(s)	Statut(s) biologique(s)	Sources	Degré d'abondance	Effectif inférieur estimé	Effectif supérieur estimé	Année/ Période d'observation
Insectes	65101	<a href="#">Pyrrhosoma nymphula (Sulzer, 1776)</a>			Informateur : DOMMANGET J.-L.				
	65109	<a href="#">Ischnura elegans (Vander Linden, 1820)</a>			Informateur : DOMMANGET J.-L.				
	65141	<a href="#">Coenagrion puella (Linnaeus, 1758)</a>			Informateur : DOMMANGET J.-L.				
	65155	<a href="#">Enallagma cyathigerum (Charpentier, 1840)</a>			Informateur : DOMMANGET J.-L.				
	65161	<a href="#">Erythromma najas (Hanseemann, 1823)</a>			Informateur : DOMMANGET J.-L.				
	65165	<a href="#">Erythromma viridulum (Charpentier, 1840)</a>			Informateur : DOMMANGET J.-L.				
	65219	<a href="#">Chalcolestes viridis (Vander Linden, 1825)</a>			Informateur : DOMMANGET J.-L.				
	65262	<a href="#">Libellula depressa Linnaeus, 1758</a>			Informateur : DOMMANGET J.-L.				
	65271	<a href="#">Libellula quadrimaculata Linnaeus, 1758</a>			Informateur : DOMMANGET J.-L.				
	65278	<a href="#">Orthetrum cancellatum (Linnaeus, 1758)</a>			Informateur : DOMMANGET J.-L.				
	65300	<a href="#">Crocotthemis erythraea (Brullé, 1832)</a>			Informateur : DOMMANGET J.-L.				
	65322	<a href="#">Sympetrum sanguineum (O. F. Müller, 1764)</a>			Informateur : DOMMANGET J.-L.				
	65344	<a href="#">Sympetrum striolatum (Charpentier, 1840)</a>			Informateur : DOMMANGET J.-L.				
	65376	<a href="#">Cordulia aenea (Linnaeus, 1758)</a>			Informateur : DOMMANGET J.-L.				
	65440	<a href="#">Aeshna cyanea (O. F. Müller, 1764)</a>			Informateur : DOMMANGET J.-L.				
	65451	<a href="#">Aeshna mixta Latreille, 1805</a>			Informateur : DOMMANGET J.-L.				





Groupe	Code Espèce (CD_NOM)	Espèce (nom scientifique)	Statut(s) Chorologique(s)	Statut(s) biologique(s)	Sources	Degré d'abondance	Effectif inférieur estimé	Effectif supérieur estimé	Année/ Période d'observation
	65456	<a href="#">Aeshna affinis Vander Linden, 1820</a>			Informateur : DOMMANGET J.-L.				
	65473	<a href="#">Anax imperator [Leach, 1815]</a>			Informateur : DOMMANGET J.-L.				
	66194	<a href="#">Oedipoda caerulea (Linnaeus, 1758)</a>			Informateur : COUTIN R.				2000
Mammifères	60468	<a href="#">Nyctalus noctula (Schreber, 1774)</a>			Informateur : ROUY Q.				1996
Oiseaux	3608	<a href="#">Dryocopus martius (Linnaeus, 1758)</a>			Informateur : ONF (ARNABOLDI F.)				2011
	3619	<a href="#">Dendrocopos medius (Linnaeus, 1758)</a>			Informateur : ONF (ARNABOLDI F.)				2011
Poissons	69182	<a href="#">Cottus gobio Linnaeus, 1758</a>			Informateur : PNRHVC ( REY A.)				2008
Reptiles	77600	<a href="#">Lacerta agilis Linnaeus, 1758</a>			Informateur : C.R.A.R. (1996)				1996
	77756	<a href="#">Podarcis muralis (Laurenti, 1768)</a>			Informateur : C.R.A.R. (1996)				1996
	77955	<a href="#">Coronella austriaca Laurenti, 1768</a>			Informateur : ONF (ARNABOLDI F.)				2010
Angiospermes	87471	<a href="#">Callitriche hamulata Kütz. ex W.D.J.Koch, 1837</a>			Informateur : DOMMANGET J.-L.				
	87501	<a href="#">Calluna vulgaris (L.) Hull, 1808</a>			Informateur : ONF (DESSEAUX D.)				2002
	89644	<a href="#">Centaurea decipiens subsp. microptilon (Godr.) G.H.Loos</a>			Informateur : DOMMANGET J.-L.				
	93621	<a href="#">Cuscuta epithymum (L.) L., 1774</a>			Informateur : ONF (DESSEAUX D.)				2002
	94693	<a href="#">Dianthus armeria L., 1753</a>			Informateur : DOMMANGET J.-L.				
	96667	<a href="#">Erica cinerea L., 1753</a>			Informateur : ONF (DESSEAUX D.)				2002



Groupe	Code Espèce (CD_NOM)	Espèce (nom scientifique)	Statut(s) Chorologique(s)	Statut(s) biologique(s)	Sources	Degré d'abondance	Effectif inférieur estimé	Effectif supérieur estimé	Année/ Période d'observation
	97963	<a href="#">Fallopia dumetorum (L.) Holub, 1971</a>			Informateur : CBNBP (ARNAL G.)				1998
	99798	<a href="#">Genista pilosa L., 1753</a>			Informateur : DESSEAUX D., GUITTET J.				1998
	104145	<a href="#">Juncus bulbosus L., 1753</a>			Informateur : CBNBP (ARNAL G.)				1998
	112853	<a href="#">Peucedanum gallicum Latourr., 1785</a>			Informateur : CBNBP (ARNAL G.)				1998
	115270	<a href="#">Potamogeton lucens L., 1753</a>			Informateur : DOMMANGET J.-L.				
	117164	<a href="#">Ranunculus peltatus Schrank, 1789</a>			Informateur : ONF (DESSEAUX D.) (2002				2002
	122073	<a href="#">Scutellaria minor Huds., 1762</a>			Informateur : CBNBP (ARNAL G.)				1998
					Informateur : DOMMANGET J.-L.				
	137125	<a href="#">Lathyrus linifolius var. montanus (Bernh.) Bässler, 1971</a>			Informateur : CBNBP (ARNAL G.)				1998



## 7.3 Espèces à statut réglementé

Groupe	Code Espèce (CD_NOM)	Espèce (nom scientifique)	Statut de détermination	Réglementation
Amphibiens	259	<a href="#">Bufo bufo (Linnaeus, 1758)</a>	Autre	Listes des amphibiens et des reptiles protégés sur l'ensemble du territoire français et les modalités de leur protection <a href="#">(lien)</a>
	310	<a href="#">Rana dalmatina Fitzinger in Bonaparte, 1838</a>	Autre	Directive 92/43/CEE (Directive européenne dite Directive Habitats-Faune-Flore) <a href="#">(lien)</a> Listes des amphibiens et des reptiles protégés sur l'ensemble du territoire français et les modalités de leur protection <a href="#">(lien)</a>
	351	<a href="#">Rana temporaria Linnaeus, 1758</a>	Autre	Directive 92/43/CEE (Directive européenne dite Directive Habitats-Faune-Flore) <a href="#">(lien)</a> Listes des amphibiens et des reptiles protégés sur l'ensemble du territoire français et les modalités de leur protection <a href="#">(lien)</a>
	444431	<a href="#">Lissotriton vulgaris (Linnaeus, 1758)</a>	Autre	Listes des amphibiens et des reptiles protégés sur l'ensemble du territoire français et les modalités de leur protection <a href="#">(lien)</a>
	444432	<a href="#">Lissotriton helveticus (Razoumowsky, 1789)</a>	Autre	Listes des amphibiens et des reptiles protégés sur l'ensemble du territoire français et les modalités de leur protection <a href="#">(lien)</a>
	444440	<a href="#">Pelophylax kl. esculentus (Linnaeus, 1758)</a>	Autre	Directive 92/43/CEE (Directive européenne dite Directive Habitats-Faune-Flore) <a href="#">(lien)</a> Listes des amphibiens et des reptiles protégés sur l'ensemble du territoire français et les modalités de leur protection <a href="#">(lien)</a>
Insectes	65361	<a href="#">Leucorrhinia caudalis (Charpentier, 1840)</a>	Déterminante	Directive 92/43/CEE (Directive européenne dite Directive Habitats-Faune-Flore) <a href="#">(lien)</a> Liste des insectes protégés sur l'ensemble du territoire et les modalités de leur protection <a href="#">(lien)</a>
Mammifères	61000	<a href="#">Cervus elaphus Linnaeus, 1758</a>	Déterminante	Liste des espèces de gibier dont la chasse est autorisée <a href="#">(lien)</a>
Oiseaux	3608	<a href="#">Dryocopus martius (Linnaeus, 1758)</a>	Autre	Directive 79/409/CEE (Directive européenne dite Directive Oiseaux) <a href="#">(lien)</a> Liste des oiseaux protégés sur l'ensemble du territoire et les modalités de leur protection <a href="#">(lien)</a>
	3619	<a href="#">Dendrocopos medius (Linnaeus, 1758)</a>	Autre	Directive 79/409/CEE (Directive européenne dite Directive Oiseaux) <a href="#">(lien)</a> Liste des oiseaux protégés sur l'ensemble du territoire et les modalités de leur protection <a href="#">(lien)</a>
Poissons	67778	<a href="#">Salmo trutta fario Linnaeus, 1758</a>	Déterminante	Liste des espèces de poissons protégées sur l'ensemble du territoire français national <a href="#">(lien)</a>
	69182	<a href="#">Cottus gobio Linnaeus, 1758</a>	Autre	Directive 92/43/CEE (Directive européenne dite Directive Habitats-Faune-Flore) <a href="#">(lien)</a>
Reptiles	77955	<a href="#">Coronella austriaca Laurenti, 1768</a>	Autre	Directive 92/43/CEE (Directive européenne dite Directive Habitats-Faune-Flore) <a href="#">(lien)</a> Listes des amphibiens et des reptiles protégés sur l'ensemble du territoire français et les modalités de leur protection <a href="#">(lien)</a>
Angiospermes	94728	<a href="#">Dianthus deltoides L., 1753</a>	Déterminante	Liste des espèces végétales sauvages pouvant faire l'objet d'une réglementation préfectorale permanente ou temporaire <a href="#">(lien)</a>
Fougères	111815	<a href="#">Osmunda regalis L., 1753</a>	Déterminante	Liste des espèces végétales sauvages pouvant faire l'objet d'une réglementation préfectorale permanente ou temporaire <a href="#">(lien)</a>
	113547	<a href="#">Pilularia globulifera L., 1753</a>	Déterminante	Liste des espèces végétales protégées sur l'ensemble du territoire français métropolitain <a href="#">(lien)</a>
	115041	<a href="#">Polystichum aculeatum (L.) Roth, 1799</a>	Déterminante	Liste des espèces végétales sauvages pouvant faire l'objet d'une réglementation préfectorale permanente ou temporaire <a href="#">(lien)</a>



## 8. LIENS ESPECES ET HABITATS

Non renseigné

## 9. SOURCES

- PNRHVC (MARCHAL O.)() "".
- ONF (DESSEAUX D.)() "".
- Arnaboldi F.(2010) "Les Amphibiens de la forêt domaniale d'Angervilliers (91) : Bilan batrachologique des mares du massif. Rapport de fin de contrat pour l'Agence ONF de Versailles. Office National des Forêts, septembre 2010 : 12 pages."
- CBNBP (DOUCET G., MONDION J.)() "".
- Arnaboldi F.(2010) "Suivi des reptiles de la lande d'Angervilliers (91). Forêt domaniale d'Angervilliers. Bilan du suivi 2010. Rapport de fin de contrat pour l'Agence ONF de Versailles. Office National des Forêts. 8 p."
- Arnaboldi F.(2010) "Les Libellules de la forêt domaniale d'Angervilliers (91) : Bilan odonatologique de la lande et de la Mare 1A. Rapport de fin de contrat pour l'Agence ONF de Versailles. Office National des Forêts, 6 p."
- Ecosphère (GAULTIER C.)() "".
- GUITTET J.)() "".
- SFO (DOMMANGET J.-L., KOHN A., COUE T., DEVAUX B.,MARCHAL M.,MILCENT J.-P.)() "".
- CBNBP (MONDION J.)() "".
- CBNBP (AUVERT S., BILLANT O.)() "".
- OGE (VIGNON V.)() "".
- ONF() "".
- Dommanget JL.(1997) "Un site odonatologique francilien remarquable : les milieux aquatiques du bois de Bajolet (Commune de Forges-les-Bains, Essonne). Martinia, Bulletin des Odonatologues de France. Tome I3, fascicule I. Bois-d'Arcy : 23 à 34."
- Arnaboldi F.(2010) "Les Amphibiens de la forêt domaniale d'Angervilliers (91) : Bilan batrachologique des mares du massif. Rapport de fin de contrat pour l'Agence ONF de Versailles. Office National des Forêts, 12 p."
- FLORA (Système d'information floristique) [Serveur]. Paris : Conservatoire botanique national du Bassin parisien. Version 3 (date d'extraction : 16/03/2012).() "".
- PNRHVC ( REY A.)() "".
- PNR Haute Vallée de Chevreuse() "".
- CBNBP ( AUVERT S., BILLANT O., DOUCET G., MONDION J.)() "".
- Dommanget JL.(1997) "Nouvelles observations de Sympetrum flaveolum (L., 1758) dans les départements de la Manche et de l'Essonne (Odonata, Anisoptera, Libellulidae). Martinia, Bulletin des Odonatologues de France. Tome 12, fascicule 1. Bois-d'Arcy. page 8."
- CBNBP, ONF, PNRHVC, (AUVERT S., BILLANT O., ARNABOLDI F.,MARCHAL O.)() "".
- ONF (ARNABOLDI F.)() "".



ZONES NATURELLES  
D'INTÉRÊT ÉCOLOGIQUE,  
FAUNISTIQUE ET FLORISTIQUE

## VALLEE DE L'ORGE DE DOURDAN A ARPAJON ET SES AFFLUENTS (Identifiant national : 110001599)

(ZNIEFF continentale de type 2)

(Identifiant régional : 91000007)

La citation de référence de cette fiche doit se faire comme suite : ROGER O., JOREAU C. (OGE), 2012.- 110001599, VALLEE DE L'ORGE DE DOURDAN A ARPAJON ET SES AFFLUENTS. - INPN, SPN-MNHN Paris, 27P. <http://inpn.mnhn.fr/zone/znieff/110001599.pdf>

Région en charge de la zone : Ile-de-France  
Rédacteur(s) : ROGER O., JOREAU C. (OGE)  
Centroïde calculé : 583687°-2392295°

1. DESCRIPTION .....	2
2. CRITERES D'INTERET DE LA ZONE .....	4
3. CRITERES DE DELIMITATION DE LA ZONE .....	4
4. FACTEUR INFLUENCANT L'EVOLUTION DE LA ZONE .....	5
5. BILAN DES CONNAISSANCES - EFFORT DE PROSPECTION .....	6
6. HABITATS .....	6
7. ESPECES .....	8
8. LIENS ESPECES ET HABITATS .....	27
9. SOURCES .....	27



## 1. DESCRIPTION

### ZNIEFF de Type 1 inclue(s)

- Id nat. : [110001598](#) - ZONE HUMIDE DE SAINT-SULPICE-DE-FAVIERES (Id reg. : 91106001)
- Id nat. : [110001594](#) - LE GRAND MERGER (Id reg. : 91662001)
- Id nat. : [110320032](#) - LE BOIS DE LA GRISONIERE (Id reg. : 91602001)
- Id nat. : [110320038](#) - BASSIN DE TREVOIX ET PRAIRIE DE GUISSERAY (Id reg. : 91115001)
- Id nat. : [110001603](#) - ZONE HUMIDE DE MESNIL-GRAND (Id reg. : 91525002)
- Id nat. : [110001593](#) - COTEAUX DE VENANT A MONTFLIX (Id reg. : 91181001)
- Id nat. : [110001592](#) - PELOUSES DE LA ROCHELLERIE (Id reg. : 91081001)
- Id nat. : [110001596](#) - BOIS DE SAUDREVILLE (Id reg. : 91662003)
- Id nat. : [110001604](#) - BASSIN ET AULNAIE DE ROINVILLE (Id reg. : 91525001)
- Id nat. : [110320037](#) - LE BOIS DES HERBAGES (Id reg. : 91540001)

### 1.1 Localisation administrative

- Arpajon (INSEE : 91021)
- Boissy-le-Sec (INSEE : 91081)
- Boissy-sous-Saint-Yon (INSEE : 91085)
- Breuillet (INSEE : 91105)
- Breux-Jouy (INSEE : 91106)
- Bruyères-le-Châtel (INSEE : 91115)
- Dourdan (INSEE : 91200)
- Égry (INSEE : 91207)
- Forêt-le-Roi (INSEE : 91247)
- Granges-le-Roi (INSEE : 91284)
- Mauchamps (INSEE : 91378)
- Ollainville (INSEE : 91461)
- Richarville (INSEE : 91519)
- Roinville (INSEE : 91525)
- Saint-Chéron (INSEE : 91540)
- Saint-Cyr-sous-Dourdan (INSEE : 91546)
- Saint-Maurice-Montcouronne (INSEE : 91568)
- Saint-Sulpice-de-Favières (INSEE : 91578)
- Saint-Yon (INSEE : 91581)
- Sermaise (INSEE : 91593)
- Souzy-la-Briche (INSEE : 91602)
- Val-Saint-Germain (INSEE : 91630)
- Villeconin (INSEE : 91662)

### 1.2 Altitudes

Minimum (m) : 50

Maximum (m) : 156

### 1.3 Superficie

5320,84 hectares

### 1.4 Liaisons écologiques avec d'autres ZNIEFF

- Id nat. : [110001592](#) - PELOUSES DE LA ROCHELLERIE (Type 1) (Id reg. : 91081001)
- Id nat. : [110001593](#) - COTEAUX DE VENANT A MONTFLIX (Type 1) (Id reg. : 91181001)
- Id nat. : [110001594](#) - LE GRAND MERGER (Type 1) (Id reg. : 91662001)
- Id nat. : [110001596](#) - BOIS DE SAUDREVILLE (Type 1) (Id reg. : 91662003)
- Id nat. : [110001598](#) - ZONE HUMIDE DE SAINT-SULPICE-DE-FAVIERES (Type 1) (Id reg. : 91106001)
- Id nat. : [110001603](#) - ZONE HUMIDE DE MESNIL-GRAND (Type 1) (Id reg. : 91525002)
- Id nat. : [110001604](#) - BASSIN ET AULNAIE DE ROINVILLE (Type 1) (Id reg. : 91525001)
- Id nat. : [110320032](#) - LE BOIS DE LA GRISONIERE (Type 1) (Id reg. : 91602001)
- Id nat. : [110320037](#) - LE BOIS DES HERBAGES (Type 1) (Id reg. : 91540001)
- Id nat. : [110320038](#) - BASSIN DE TREVOIX ET PRAIRIE DE GUISSERAY (Type 1) (Id reg. : 91115001)



## 1.5 Commentaire général

Les limites de la ZNIEFF permettent de prendre en compte l'ensemble des espaces et espèces remarquables. La ZNIEFF inclut tous les secteurs d'intérêt écologique et les milieux connexes qui jouent un rôle reconnu in situ auprès de la faune. L'intérêt de la ZNIEFF est tant floristique que faunistique. Elle regroupe plusieurs plantes déterminantes dont certaines protégées au niveau national et au niveau régional, et des espèces faunistiques déterminantes dont plusieurs protégées. Ce cortège floristique s'enrichit fréquemment d'espèces considérées comme très rares à assez rares.

Les cours d'eau de cette ZNIEFF ont un rôle important puisqu'ils abritent une population de Truite et de Lamproie de Planer. En revanche la modification des fonds de rivière suite aux ruissellements et transports de matières en suspension a probablement entraîné la disparition du Brochet. Les cours d'eau sont colonisés par des habitats aquatiques enracinés ou flottants.

Les habitats rivulaires (cariçaies, roselières, cladiaies

) sont favorables à la reproduction de nombreuses espèces faunistiques dont les odonates telles que le Calopteryx virgo qui est une espèce déterminante ZNIEFF et dont le statut est « très rare » dans l'Essonne. Les cours d'eau sont pour certains relativement artificialisés et les berges de la vallée de la Renarde sont en partie colonisé par une plante invasive : la Renoué du Japon.

La ZNIEFF regroupe 3 vallées dont les pentes réunissent à la fois des boisements, des prairies et des pelouses. Ces habitats diversifiés hébergent plusieurs plantes déterminantes et sont de grand intérêt pour la faune dont certaines espèces sont déterminantes (chiroptères, oiseaux  
) . Ces vallées sont fréquentées par le Cerf élaphe.

## 1.6 Compléments descriptif

### 1.6.1 Géomorphologie

- Rivière, fleuve
- Confluence
- Source, résurgence
- Mare, mardelle
- Etang
- Vallée

#### *Commentaire sur la géomorphologie*

*aucun commentaire*

### 1.6.2 Activités humaines

- Agriculture
- Sylviculture
- Elevage
- Pêche
- Chasse
- Tourisme et loisirs
- Habitat dispersé
- Circulation routière ou autoroutière
- Circulation ferroviaire
- Gestion conservatoire

#### *Commentaire sur les activités humaines*

*aucun commentaire*

### 1.6.3 Statut de propriété

- Collectivité territoriale
- Domaine communal
- Propriété privée (personne physique)
- Domaine départemental





## Commentaire sur le statut de propriété

aucun commentaire

### 1.6.4 Mesures de protection

- Zone de préemption du département
- Site inscrit selon la loi de 1930
- Site classé selon la loi de 1930

## Commentaire sur les mesures de protection

La ZNIEFF est partiellement incluse dans les sites inscrits « Vallée de la Rémarde » (5828) et « Vallée de la Renarde » (6856) et site classé « Vallée de la renarde » (7195).

## 2. CRITERES D'INTERET DE LA ZONE

### Patrimoniaux

Ecologique  
Faunistique  
Insectes  
Poissons  
Oiseaux  
Mammifères  
Floristique  
Ptéridophytes  
Phanérogames

### Fonctionnels

Fonctions de régulation hydraulique  
Expansion naturelle des crues  
Ralentissement du ruissellement  
Fonctions de protection du milieu physique  
Rôle naturel de protection contre l'érosion des sols  
Fonction d'habitat pour les populations animales ou végétales  
Corridor écologique, zone de passages, zone d'échanges  
Zone particulière liée à la reproduction

### Complémentaires

Paysager  
Pédagogique ou autre (préciser)

## Commentaire sur les intérêts

aucun commentaire

## 3. CRITERES DE DELIMITATION DE LA ZONE

- Répartition des espèces (faune, flore)
- Répartition et agencement des habitats
- Degré d'artificialisation du milieu ou pression d'usage

## Commentaire sur les critères de délimitation de la zone

Les limites de la ZNIEFF permettent de prendre en compte l'ensemble des espaces et des espèces remarquables. Cette unité inclut le cours de l'Orge et les milieux attenants (boisements, prairies, pâtures). Le périmètre initial a été restreint pour ne conserver que les zones d'intérêt. La ZNIEFF inclut aussi les cours de la Renarde et de la Rémarde et les habitats attenants (boisements notamment). Elle englobe également quelques pâtures et des cultures qui sont utilisées pour le déplacement de la faune.

Le périmètre de la ZNIEFF est délimité selon les contours des boisements, des pâtures, des prairies et des berges des cours d'eau. Le contour de la zone est établi de manière à exclure les zones fortement anthropiques (habitations, bâtiments, zones d'activités, complexes sportifs notamment) et dans la mesure du possible les axes de déplacement (routes, autoroutes). Lorsque le périmètre de la ZNIEFF s'appuie sur des routes ou des autoroutes, la bande de roulement (asphalte) est exclue de la ZNIEFF. Les bermes et les accotements sont inclus dans le périmètre de la ZNIEFF. Il en est de même pour les cours d'eau dont le lit et les rives sont incluses.



## 4. FACTEURS INFLUENCANT L'EVOLUTION DE LA ZONE

FACTEUR	Potentiel / Réel
Route	Réel
Voie ferrée, TGV	Réel
Transport d'énergie	Réel
Dépôts de matériaux, déchets	Réel
Rejets de substances polluantes dans les eaux	Réel
Nuisances sonores	Réel
Comblement, assèchement, drainage, poldérisation des zones humides	Réel
Création ou modification des berges et des digues, îles et îlots artificiels, remblais et déblais, fossés	potentiel
Entretien des rivières, canaux, fossés, plans d'eau	Réel
Modification du fonctionnement hydraulique	Réel
Actions sur la végétation immergée, flottante ou amphibie, y compris faucardage et démottage	Réel
Pêche professionnelle	Réel
Mises en culture, travaux du sol	Réel
Pâturage	Réel
Fauchage, fenaison	Réel
Entretiens liés à la sylviculture, nettoyages, épandages	Réel
Sports et loisirs de plein-air	Réel
Chasse	Réel
Pêche	Réel
Cueillette et ramassage	Réel
Erosions	Réel
Eutrophisation	Réel
Envahissement d'une espèce ou d'un groupe	Réel
Fermeture du milieu	Réel
Impact d'herbivores	Réel
Antagonisme avec une espèce introduite	Réel

### Commentaire sur les facteurs

Dans la vallée de la Renarde : colonisation des berges par la Renouée de Japon, berges artificialisées.



## 5. BILANS DES CONNAISSANCES - EFFORTS DES PROSPECTIONS

Aucun	Faible	Moyen	Bon
<ul style="list-style-type: none"> <li>- Autres Invertébrés</li> <li>- Bryophytes</li> <li>- Algues</li> <li>- Champignons</li> <li>- Lichens</li> </ul>	<ul style="list-style-type: none"> <li>- Reptiles</li> <li>- Amphibiens</li> <li>- Insectes</li> <li>- Habitats</li> </ul>	<ul style="list-style-type: none"> <li>- Mammifères</li> <li>- Oiseaux</li> <li>- Poissons</li> <li>- Phanérogames</li> <li>- Ptéridophytes</li> </ul>	

## 6. HABITATS

### 6.1 Habitats déterminants

CORINE BIOTOPE	Source	Surface (%)	Observation
22.33 Groupements à Bidens tripartitus			
22.42 Végétations enracinées immergées			
22.422 Groupements de petits Potamots			
22.43 Végétations enracinées flottantes			
38.22 Prairies de fauche des plaines médio-européennes			
41.2 Chênaies-charmaies			
53.11 Phragmitaies			
53.21 Peuplements de grandes Laïches (Magnocariçaies)			
53.33 Cladiaies riveraines			

### 6.2 Habitats autres

CORINE BIOTOPE	Source	Surface (%)	Observation
41.3 Frênaies			
44.13 Forêts galeries de Saules blancs			
44.2 Galeries d'Aulnes blancs			
85.11 Parcelles boisées de parcs			
85.12 Pelouses de parcs			
85.13 Bassins de parcs			
85.3 Jardins			



CORINE BIOTOPE	Source	Surface (%)	Observation
87.1 Terrains en friche			
87.2 Zones rudérales			

### 6.3 Habitats périphériques

CORINE BIOTOPE	Source	Surface (%)	Observation
41 Forêts caducifoliées			
82.1 Champs d'un seul tenant intensément cultivés			
84.3 Petits bois, bosquets			
86.1 Villes			
86.3 Sites industriels en activité			

### 6.4 Commentaire sur les habitats

*aucun commentaire*



## 7. ESPECES

### 7.1 Espèces déterminantes

Groupe	Code Espèce (CD_NOM)	Espèce (nom scientifique)	Statut(s) Chorologique(s)	Statut(s) biologique(s)	Sources	Degré d'abondance	Effectif inférieur estimé	Effectif supérieur estimé	Année/ Période d'observation
Insectes	10853	<a href="#">Onthophagus ovatus (Linnaeus, 1767)</a>							1996
	10917	<a href="#">Omaloplia ruricola (Fabricius, 1775)</a>			Bibliographie : MENUT T., VAN ES J. et FOUILLET Ph.				1996
	11965	<a href="#">Asida sabulosa (Fuesslin, 1775)</a>			Bibliographie : MENUT T., VAN ES J. et FOUILLET Ph.				1996
	12644	<a href="#">Timarcha tenebricosa (Fabricius, 1775)</a>			Informateur : MARC CARRIERE: SIMONT V.				2007
	53942	<a href="#">Boloria dia (Linnaeus, 1767)</a>			Bibliographie : MENUT T., VAN ES J. et FOUILLET Ph.				1996
	65080	<a href="#">Calopteryx virgo (Linnaeus, 1758)</a>			Informateur : Institut d'Ecologie Appliquée (FAUCHEUX F.)				2004
	65123	<a href="#">Erythromma lindenii (Selys, 1840)</a>			Informateur : MARC CARRIERE: SIMONT V.				2004 - 2007
	65284	<a href="#">Orthetrum coerulescens (Fabricius, 1798)</a>			Informateur : Institut d'Ecologie Appliquée (FAUCHEUX F.)				2004
	65446	<a href="#">Aeshna grandis (Linnaeus, 1758)</a>			Informateur : Institut d'Ecologie Appliquée (FAUCHEUX F.)				2004
	65649	<a href="#">Ephippiger ephippiger (Fiebig, 1784)</a>			Bibliographie : MENUT T., VAN ES J. et FOUILLET Ph.				1996
	65711	<a href="#">Platycleis tessellata (Charpentier, 1825)</a>			Informateur : DIREN Île-de-France				2002



Groupe	Code Espèce (CD_NOM)	Espèce (nom scientifique)	Statut(s) Chorologique(s)	Statut(s) biologique(s)	Sources	Degré d'abondance	Effectif inférieur estimé	Effectif supérieur estimé	Année/ Période d'observation
	66100	<a href="#">Stenobothrus lineatus (Panzer, 1796)</a>			Bibliographie : MENUT T., VAN ES J. et FOUILLET Ph.				1996
	66121	<a href="#">Myrmeleotettix maculatus (Thunberg, 1815)</a>							1996
	66134	<a href="#">Chorthippus vagans (Eversmann, 1848)</a>			Bibliographie : MENUT T., VAN ES J. et FOUILLET Ph.				1996
	66136	<a href="#">Chorthippus mollis (Charpentier, 1825)</a>			Bibliographie : MENUT T., VAN ES J. et FOUILLET Ph.				1996
	219768	<a href="#">Lysandra coridon (Poda, 1761)</a>							1996
Mammifères	60468	<a href="#">Nyctalus noctula (Schreber, 1774)</a>			Informateur : MARC CARRIERE: SIMONT V.				2007
	61000	<a href="#">Cervus elaphus Linnaeus, 1758</a>			Informateur : OGE (VIGNON V.)				2012
	200118	<a href="#">Myotis daubentonii (Kuhl, 1817)</a>			Informateur : MARC CARRIERE: SIMONT V.				2007
Oiseaux	2477	<a href="#">Ixobrychus minutus (Linnaeus, 1766)</a>			Informateur : MARC CARRIERE: SIMONT V.				1997
	2616	<a href="#">Actitis hypoleucos Linnaeus, 1758</a>			Informateur : MARC CARRIERE: SIMONT V.				1997 - 2006
	3755	<a href="#">Motacilla cinerea Tunstall, 1771</a>			Informateur : Institut d'Ecologie Appliquée (FAUCHEUX F.)				1997 - 2004
	4049	<a href="#">Saxicola rubetra (Linnaeus, 1758)</a>			Informateur : MARC CARRIERE: SIMONT V.				1997
	4151	<a href="#">Cettia cetti (Temminck, 1820)</a>			Informateur : Institut d'Ecologie Appliquée (FAUCHEUX F.)				2004
	4187	<a href="#">Acrocephalus schoenobaenus (Linnaeus, 1758)</a>			Informateur : Institut d'Ecologie Appliquée (FAUCHEUX F.)				1997 - 2004



Groupe	Code Espèce (CD_NOM)	Espèce (nom scientifique)	Statut(s) Chorologique(s)	Statut(s) biologique(s)	Sources	Degré d'abondance	Effectif inférieur estimé	Effectif supérieur estimé	Année/ Période d'observation
	4192	<a href="#">Acrocephalus palustris (Bechstein, 1798)</a>			Informateur : Institut d'Ecologie Appliquée (FAUCHEUX F.)				2004
Poissons	66333	<a href="#">Lampetra planeri (Bloch, 1784)</a>			Bibliographie : CONSEIL SUPERIEUR DE LA PÊCHE				1999
	67420	<a href="#">Rhodeus amarus (Bloch, 1782)</a>			Bibliographie : CONSEIL SUPERIEUR DE LA PÊCHE				1999
	67778	<a href="#">Salmo trutta fario Linnaeus, 1758</a>			Bibliographie : CONSEIL SUPERIEUR DE LA PÊCHE				1999
Angiospermes	80137	<a href="#">Actaea spicata L., 1753</a>			Informateur : Ecosphère (GAULTIER C.)				1993
	82285	<a href="#">Anacamptis morio (L.) R.M.Bateman, Pridgeon &amp; M.W.Chase, 1997</a>			Informateur : CBNBP (FILLOCHE S., DOUCET G.)				1994 - 2010
	84230	<a href="#">Asarum europaeum L., 1753</a>			Informateur : CBNBP (DOUCET G., MONDION J.)				1993 - 2010
	86537	<a href="#">Bromus arvensis L., 1753</a>			Informateur : GUITTET J.				2000 - 2003
	88556	<a href="#">Carex halleriana Asso, 1779</a>			Informateur : DOUCHIN M. - 1996				1996
					Informateur : NaturEssonne (SABOURIN G.)				
	88557	<a href="#">Carex halleriana Asso, 1779</a>			Informateur : NaturEssonne (SABOURIN G.)				
	88560	<a href="#">Carex halleriana Asso, 1779</a>			Informateur : CBNBP (BILLANT O., LEHANE F.)				1993 - 2011
	89926	<a href="#">Cephalanthera longifolia (L.) Fritsch, 1888</a>			Informateur : DOUCHIN M.				1998
	90954	<a href="#">Chondrilla juncea L., 1753</a>			Informateur : GUITTET J.				2000





Groupe	Code Espèce (CD_NOM)	Espèce (nom scientifique)	Statut(s) Chorologique(s)	Statut(s) biologique(s)	Sources	Degré d'abondance	Effectif inférieur estimé	Effectif supérieur estimé	Année/ Période d'observation
	91073	<a href="#">Glebionis segetum (L.) Fourr., 1869</a>			Informateur : GUITTET J.				2005
	91823	<a href="#">Cladium mariscus (L.) Pohl, 1809</a>			Informateur : MARC CARRIERE: SIMONT V.				2007
	92594	<a href="#">Corydalis solida (L.) Clairv., 1811</a>			Informateur : BOUYAHIA D.				2008
	96465	<a href="#">Epipactis palustris (L.) Crantz, 1769</a>			Informateur : COLIN-TOCQUAINE I.				2001 - 2001
	99062	<a href="#">Fumaria capreolata L., 1753</a>			Informateur : GUITTET J.				2000 - 2000
	99810	<a href="#">Genista sagittalis L., 1753</a>			Informateur : CBNBP (BILLANT O., LEHANE F.)				2009 - 2011
	101144	<a href="#">Heliotropium europaeum L., 1753</a>			Informateur : ARNAL G., BLAISE S., BOISTARD E., DESSEAUX D., FICHOT P., GUITTET J., MARCHAND M., PAROCHE C., PENET M.-C.				2003 - 2003
	109151	<a href="#">Myriophyllum verticillatum L., 1753</a>			Informateur : BEUTIN S.				2009 - 2009
	110927	<a href="#">Anacamptis morio (L.) R.M.Bateman, Pridgeon &amp; M.W.Chase, 1997</a>			Bibliographie : GAULTIER C. (Ecosphère)				1991
					Informateur : DOUCHIN M. - 1996				1996
	121449	<a href="#">Scandix pecten-veneris L., 1753</a>			Informateur : GUITTET J.				2000 - 2000
	121606	<a href="#">Scilla bifolia L., 1753</a>			Informateur : CBNBP (DOUCET G., MONDION J.)				2000 - 2010
	123577	<a href="#">Silene otites (L.) Wibel, 1799</a>			Informateur : CBNBP (FILLOCHE S., DOUCET G.)				2009 - 2010
	124319	<a href="#">Sorbus domestica L., 1753</a>			Informateur : ONF (DESSEAUX D.)				1998 - 2000



Groupe	Code Espèce (CD_NOM)	Espèce (nom scientifique)	Statut(s) Chorologique(s)	Statut(s) biologique(s)	Sources	Degré d'abondance	Effectif inférieur estimé	Effectif supérieur estimé	Année/ Période d'observation
	124707	<a href="#">Spirodela polyrhiza (L.) Schleid., 1839</a>			Informateur : Syndicat Intercommunal de la Vallée de l'Orge Aval (Feuillas D.)				2004
	126060	<a href="#">Isopyrum thalictroides L., 1753</a>			Informateur : ONF (DESSEAUX D.)				2000
	127568	<a href="#">Medicago monspeliaca (L.) Trautv., 1841</a>			Informateur : DOUCHIN M. - 1996				1996
	127966	<a href="#">Tulipa sylvestris L., 1753</a>			Informateur : CBNBP (GOURVIL J.)				2000 - 2000
	128123	<a href="#">Ulex minor Roth, 1797</a>			Informateur : ARNAL G.				2006 - 2006
	128171	<a href="#">Ulmus laevis Pall., 1784</a>			Bibliographie : MARTIN - Centre d'ingénierie aquatique				1999
	128330	<a href="#">Vaccaria hispanica (Mill.) Rauschert, 1965</a>			Informateur : GUITTET J.				2000 - 2000
	128975	<a href="#">Veronica prostrata L., 1762</a>			Informateur : CBNBP (GOURVIL J.)				2000
	130599	<a href="#">Zannichellia palustris L., 1753</a>			Bibliographie : MARTIN - Centre d'ingénierie aquatique				1997
					Informateur : NaturEssonne (SABOURIN G.) (2002				2002
	137876	<a href="#">Monotropa hypopitys subsp. hypopitys</a>			Informateur : CBNBP (GOURVIL J.)				1999
	142157	<a href="#">Veronica scheererii (J.- P.Brandt) Holub, 1973</a>			Informateur : DOUCHIN M. - 1996				1996
	142508	<a href="#">Zannichellia palustris subsp. palustris</a>			Informateur : MARC CARRIERE: SIMONT V.				2007
Fougères	115041	<a href="#">Polystichum aculeatum (L.) Roth, 1799</a>			Informateur : ONF (DESSEAUX D.)				2000



Groupe	Code Espèce (CD_NOM)	Espèce (nom scientifique)	Statut(s) Chorologique(s)	Statut(s) biologique(s)	Sources	Degré d'abondance	Effectif inférieur estimé	Effectif supérieur estimé	Année/ Période d'observation
	115076	<a href="#">Polystichum setiferum (Forssk.) T.Moore ex Woyn., 1913</a>			Informateur : ARNAL G., BOISTARD E., FICHOT P., GUITTET J.				2000 - 2003
	133969	<a href="#">Dryopteris affinis subsp. borrieri (Newman) Fraser-Jenk., 1980</a>			Informateur : Syndicat Intercommunal de la Vallée de l'Orge Aval (Feuillas D.)				1998 - 2004

## 7.2 Espèces autres

Groupe	Code Espèce (CD_NOM)	Espèce (nom scientifique)	Statut(s) Chorologique(s)	Statut(s) biologique(s)	Sources	Degré d'abondance	Effectif inférieur estimé	Effectif supérieur estimé	Année/ Période d'observation
Insectes	53661	<a href="#">Coenonympha arcania (Linnaeus, 1761)</a>			Bibliographie : MENUT T., VAN ES J. et FOUILLET Ph.				1996
	54386	<a href="#">Colias alfacariensis Ribbe, 1905</a>			Bibliographie : MENUT T., VAN ES J. et FOUILLET Ph.				1996
	65415	<a href="#">Brachytron pratense (O. F. Müller, 1764)</a>			Informateur : Institut d'Ecologie Appliquée (FAUCHEUX F.)				2004
	65944	<a href="#">Oecanthus pellucens (Scopoli, 1763)</a>			Bibliographie : MENUT T., VAN ES J. et FOUILLET Ph.				1996
	66194	<a href="#">Oedipoda caerulea (Linnaeus, 1758)</a>			Bibliographie : MENUT T., VAN ES J. et FOUILLET Ph.				1996
Mammifères	60360	<a href="#">Eptesicus serotinus (Schreber, 1774)</a>			Informateur : MARC CARRIERE: SIMONT V.				2007
	60674	<a href="#">Martes foina (Erxleben, 1777)</a>			Informateur : MARC CARRIERE: SIMONT V.				2007
	60716	<a href="#">Mustela nivalis Linnaeus, 1766</a>			Informateur : MARC CARRIERE: SIMONT V.				2007
	79303	<a href="#">Pipistrellus kuhlii (Kuhl, 1817)</a>			Informateur : MARC CARRIERE: SIMONT V.				2007



Groupe	Code Espèce (CD_NOM)	Espèce (nom scientifique)	Statut(s) Chorologique(s)	Statut(s) biologique(s)	Sources	Degré d'abondance	Effectif inférieur estimé	Effectif supérieur estimé	Année/ Période d'observation
Oiseaux	965	<a href="#">Podiceps cristatus (Linnaeus, 1758)</a>			Informateur : Institut d'Ecologie Appliquée (FAUCHEUX F.)				2004
	977	<a href="#">Tachybaptus ruficollis (Pallas, 1764)</a>			Informateur : Institut d'Ecologie Appliquée (FAUCHEUX F.)				2004
	1958	<a href="#">Anas crecca Linnaeus, 1758</a>			Informateur : MARC CARRIERE: SIMONT V.				2007
	1991	<a href="#">Aythya ferina (Linnaeus, 1758)</a>			Informateur : MARC CARRIERE: SIMONT V.				2007
	1998	<a href="#">Aythya fuligula (Linnaeus, 1758)</a>			Informateur : MARC CARRIERE: SIMONT V.				2007
	2440	<a href="#">Phalacrocorax carbo (Linnaeus, 1758)</a>			Informateur : MARC CARRIERE: SIMONT V.				2007
	2506	<a href="#">Ardea cinerea Linnaeus, 1758</a>			Informateur : MARC CARRIERE: SIMONT V.				2004 - 2007
	3036	<a href="#">Rallus aquaticus Linnaeus, 1758</a>			Informateur : MARC CARRIERE: SIMONT V.				1997
	3070	<a href="#">Fulica atra Linnaeus, 1758</a>			Informateur : MARC CARRIERE: SIMONT V.				2007
	3422	<a href="#">Columba oenas Linnaeus, 1758</a>			Informateur : NaturEssonne (BITTER M.) (2002				2002
	3439	<a href="#">Streptopelia turtur (Linnaeus, 1758)</a>			Informateur : NaturEssonne (BITTER M.) (2002				2002
	3571	<a href="#">Alcedo atthis (Linnaeus, 1758)</a>			Informateur : MARC CARRIERE: SIMONT V.				1997 - 2007
	4053	<a href="#">Saxicola torquatus (Linnaeus, 1766)</a>			Bibliographie : MARTIN - Centre d'ingénierie aquatique				1999 - 2002
	4167	<a href="#">Locustella naevia (Boddaert, 1783)</a>			Bibliographie : DI LAURO B., LE ROY E., RELLSTAB I.				1997 - 2002



Groupe	Code Espèce (CD_NOM)	Espèce (nom scientifique)	Statut(s) Chorologique(s)	Statut(s) biologique(s)	Sources	Degré d'abondance	Effectif inférieur estimé	Effectif supérieur estimé	Année/ Période d'observation
					Bibliographie : MARTIN - Centre d'ingénierie aquatique				1999 - 2002
	4195	<a href="#">Acrocephalus scirpaceus (Hermann, 1804)</a>		Reproducteur	Bibliographie : DI LAURO B., LE ROY E., RELLSTAB I.				1997 - 2002
					Informateur : NaturEssonne (BITTER M.) (2002				2002
	4669	<a href="#">Emberiza schoeniclus (Linnaeus, 1758)</a>		Reproducteur	Bibliographie : DI LAURO B., LE ROY E., RELLSTAB I.				1997 - 2002
					Informateur : NaturEssonne (BITTER M.) (2002				2002
Poissons	69182	<a href="#">Cottus gobio Linnaeus, 1758</a>			Bibliographie : CONSEIL SUPERIEUR DE LA PÊCHE				1999
Reptiles	77686	<a href="#">Lacerta bilineata Daudin, 1802</a>			Informateur : NaturEssonne (SABOURIN G.)				
	162678				Bibliographie : GAULTIER C. (Ecosphère)				
Angiospermes	80322	<a href="#">Aegopodium podagraria L., 1753</a>			Informateur : Syndicat Intercommunal de la Vallée de l'Orge Aval (Feuillas D.)				1997 - 2004
	81541	<a href="#">Allium ursinum L., 1753</a>			Informateur : Syndicat Intercommunal de la Vallée de l'Orge Aval (Feuillas D.)				2004
	81856	<a href="#">Althaea officinalis L., 1753</a>			Informateur : Syndicat Intercommunal de la Vallée de l'Orge Aval (Feuillas D.)				2004
	81878	<a href="#">Alyssum alyssoides (L.) L., 1759</a>			Bibliographie : GAULTIER C. (Ecosphère)				1991
	82562	<a href="#">Andryala integrifolia L., 1753</a>			Informateur : MARC CARRIERE: SIMONT V.				2007



Groupe	Code Espèce (CD_NOM)	Espèce (nom scientifique)	Statut(s) Chorologique(s)	Statut(s) biologique(s)	Sources	Degré d'abondance	Effectif inférieur estimé	Effectif supérieur estimé	Année/ Période d'observation
	82637	<a href="#">Anemone nemorosa L., 1753</a>			Bibliographie : GAULTIER C. (Ecosphère)				1992
	83152	<a href="#">Apera interrupta (L.) P.Beauv., 1812</a>			Informateur : DOUCHIN M. - 1996				1996
	83165	<a href="#">Aphanes australis Rydb., 1908</a>			Informateur : DOUCHIN M. - 1996				1996
	83866	<a href="#">Armoracia rusticana G.Gaertn., B.Mey. &amp; Scherb., 1800</a>			Informateur : Syndicat Intercommunal de la Vallée de l'Orge Aval (Feuillas D.)				1996
	83953	<a href="#">Artemisia campestris L., 1753</a>			Informateur : CBNBP (DOUCET G., MONDION J.)				2009
	84685	<a href="#">Symphyotrichum novi- belgii (L.) G.L.Nesom, 1995</a>			Informateur : MARC CARRIERE: SIMONT V.				1997 - 2007
	85946	<a href="#">Bidens cernua L., 1753</a>			Informateur : Syndicat Intercommunal de la Vallée de l'Orge Aval (Feuillas D.)				2004
	85949	<a href="#">Bidens connata Muhlenb. ex Willd., 1803</a>			Informateur : MARC CARRIERE: SIMONT V.				2007
	86136	<a href="#">Bombycilaena erecta (L.) Smoljan., 1955</a>			Bibliographie : GAULTIER C. (Ecosphère)				1994
	86400	<a href="#">Brassica nigra (L.) W.D.J.Koch, 1833</a>			Informateur : Syndicat Intercommunal de la Vallée de l'Orge Aval (Feuillas D.)				1996 - 2004
	86640	<a href="#">Bromopsis inermis (Leyss.) Holub, 1973</a>			Informateur : Syndicat Intercommunal de la Vallée de l'Orge Aval (Feuillas D.)				2004
	87136	<a href="#">Butomus umbellatus L., 1753</a>			Informateur : Syndicat Intercommunal de la Vallée de l'Orge Aval (Feuillas D.)				2004
	87540	<a href="#">Caltha palustris L., 1753</a>			Informateur : NaturEssonne (SABOURIN G.) (2002				2002
	87862	<a href="#">Capsella bursa-pastoris subsp. rubella (Reut.) Hobk., 1869</a>			Informateur : Syndicat Intercommunal de la Vallée de l'Orge Aval (Feuillas D.)				2004



Groupe	Code Espèce (CD_NOM)	Espèce (nom scientifique)	Statut(s) Chorologique(s)	Statut(s) biologique(s)	Sources	Degré d'abondance	Effectif inférieur estimé	Effectif supérieur estimé	Année/ Période d'observation
	88314	<a href="#">Carex acuta L., 1753</a>			Informateur : Syndicat Intercommunal de la Vallée de l'Orge Aval (Feuillas D.)				2004
	88415	<a href="#">Carex caryophyllea Latourr., 1785</a>			Informateur : DOUCHIN M. - 1996				1996
					Bibliographie : GAULTIER C. (Ecosphère)				
	89644	<a href="#">Centaurea decipiens subsp. microptilon (Godr.) G.H.Loos</a>			Informateur : DOUCHIN M. - 1996				1996
	90222	<a href="#">Ceratophyllum submersum L., 1763</a>			Informateur : MARC CARRIERE: SIMONT V.				2004 - 2007
	90732	<a href="#">Oxybasis glauca (L.) S.Fuentes. Uotila &amp; Borsch, 2012</a>			Informateur : Syndicat Intercommunal de la Vallée de l'Orge Aval (Feuillas D.)				1996
	92237	<a href="#">Conium maculatum L., 1753</a>			Informateur : Syndicat Intercommunal de la Vallée de l'Orge Aval (Feuillas D.)				2004
	92614	<a href="#">Corynephorus canescens (L.) P.Beauv., 1812</a>			Bibliographie : GAULTIER C. (Ecosphère)				1994
					Bibliographie : GAULTIER C. (Ecosphère)				
	93936	<a href="#">Cyperus fuscus L., 1753</a>			Informateur : MARC CARRIERE: SIMONT V.				2007
	94266	<a href="#">Dactylorhiza maculata (L.) Soó, 1962</a>			Bibliographie : GAULTIER C. (Ecosphère)				1993 - 2001
					Informateur : COLIN-TOCQUAINE I. (2002				2002
	94432	<a href="#">Daphne laureola L., 1753</a>			Bibliographie : GAULTIER C. (Ecosphère)				1992
	94716	<a href="#">Dianthus carthusianorum L., 1753</a>			Bibliographie : GAULTIER C. (Ecosphère)				1994
					Bibliographie : GAULTIER C. (Ecosphère)				





Groupe	Code Espèce (CD_NOM)	Espèce (nom scientifique)	Statut(s) Chorologique(s)	Statut(s) biologique(s)	Sources	Degré d'abondance	Effectif inférieur estimé	Effectif supérieur estimé	Année/ Période d'observation
	95154	<a href="#">Dipsacus pilosus L., 1753</a>			Informateur : Syndicat Intercommunal de la Vallée de l'Orge Aval (Feuillas D.)				2004
	96251	<a href="#">Epilobium roseum Schreb., 1771</a>			Informateur : Syndicat Intercommunal de la Vallée de l'Orge Aval (Feuillas D.)				1997 - 2004
	96447	<a href="#">Epipactis helleborine (L.) Crantz, 1769</a>			Bibliographie : GAULTIER C. (Ecosphère)				1993 - 2001
					Bibliographie : FEUILLAS D.				1997 - 2002
					Informateur : NaturEssonne (SABOURIN G.) (2002				2002
					Informateur : COLIN-TOCQUAINE I. (2002				2002
	96734	<a href="#">Erigeron acris L., 1753</a>			Informateur : Syndicat Intercommunal de la Vallée de l'Orge Aval (Feuillas D.)				1997
	98358	<a href="#">Festuca marginata (Hack.) K.Richt., 1890</a>			Informateur : DOUCHIN M. - 1996				1996
	98582	<a href="#">Festuca brevipila R.Tracey, 1977</a>			Informateur : DOUCHIN M. - 1996				1996
	98718	<a href="#">Filipendula vulgaris Moench, 1794</a>			Informateur : NaturEssonne (SABOURIN G.) (2002				2002
	99028	<a href="#">Fumana procumbens (Dunal) Gren. &amp; Godr., 1847</a>			Bibliographie : GAULTIER C. (Ecosphère)				1994
	99798	<a href="#">Genista pilosa L., 1753</a>			Informateur : ARNAL G., BLAISE S., BOISTARD E., DESSEAUX D., FICHOT P., GUITTET J., MARCHAND M., PAROCHE C., PENET M.-C.				2003 - 2003
	100338	<a href="#">Globularia bisnagarica L., 1753</a>			Bibliographie : GAULTIER C. (Ecosphère)				1994
					Bibliographie : GAULTIER C. (Ecosphère)				



Groupe	Code Espèce (CD_NOM)	Espèce (nom scientifique)	Statut(s) Chorologique(s)	Statut(s) biologique(s)	Sources	Degré d'abondance	Effectif inférieur estimé	Effectif supérieur estimé	Année/ Période d'observation
	100394	<a href="#">Glyceria maxima (Hartm.) Holmb., 1919</a>			Informateur : Syndicat Intercommunal de la Vallée de l'Orge Aval (Feuillas D.)				2004
	100398	<a href="#">Glyceria notata Chevall., 1827</a>			Informateur : Syndicat Intercommunal de la Vallée de l'Orge Aval (Feuillas D.)				2004
	100607	<a href="#">Gymnadenia conopsea (L.) R.Br., 1813</a>			Informateur : PAIN T.				1996
	102797	<a href="#">Himantoglossum hircinum (L.) Spreng., 1826</a>			Bibliographie : GAULTIER C. (Ecosphère)				
	103364	<a href="#">Hypochaeris glabra L., 1753</a>			Bibliographie : GAULTIER C. (Ecosphère)				1994
					Bibliographie : FEUILLAS D.				1997
					Bibliographie : GAULTIER C. (Ecosphère)				
	103772	<a href="#">Iris pseudacorus L., 1753</a>			Informateur : NaturEssonne (SABOURIN G.) (2002				2002
	104629	<a href="#">Koeleria glauca (Spreng.) DC., 1813</a>			Informateur : DOUCHIN M. - 1996				1996
					Bibliographie : GAULTIER C. (Ecosphère)				
	104644	<a href="#">Koeleria macrantha (Ledeb.) Schult., 1824</a>			Bibliographie : GAULTIER C. (Ecosphère)				1994
					Bibliographie : GAULTIER C. (Ecosphère)				
	105266	<a href="#">Lathyrus sylvestris L., 1753</a>			Informateur : MARC CARRIERE: SIMONT V.				2007
	106346	<a href="#">Linum tenuifolium L., 1753</a>			Bibliographie : GAULTIER C. (Ecosphère)				1994
	106370	<a href="#">Neottia ovata (L.) Bluff &amp; Fingerh., 1837</a>			Bibliographie : GAULTIER C. (Ecosphère)				1992



Groupe	Code Espèce (CD_NOM)	Espèce (nom scientifique)	Statut(s) Chorologique(s)	Statut(s) biologique(s)	Sources	Degré d'abondance	Effectif inférieur estimé	Effectif supérieur estimé	Année/ Période d'observation
					Bibliographie : GAULTIER C. (Ecosphère)				1993 - 2001
					Informateur : COLIN-TOCQUAINE I. (2002)				2002
	106497	<a href="#">Lolium multiflorum Lam., 1779</a>			Informateur : Syndicat Intercommunal de la Vallée de l'Orge Aval (Feuillas D.)				1996
	107090	<a href="#">Lysimachia vulgaris L., 1753</a>			Informateur : NaturEssonne (SABOURIN G.) (2002)				2002
	107117	<a href="#">Lythrum salicaria L., 1753</a>			Informateur : NaturEssonne (SABOURIN G.) (2002)				2002
	107790	<a href="#">Melampyrum cristatum L., 1753</a>			Bibliographie : GAULTIER C. (Ecosphère)				1994
	108361	<a href="#">Mercurialis perennis L., 1753</a>			Bibliographie : GAULTIER C. (Ecosphère)				1992
	108421	<a href="#">Crataegus germanica (L.) Kuntze, 1891</a>			Bibliographie : GAULTIER C. (Ecosphère)				1992
	108477	<a href="#">Mibora minima (L.) Desv., 1818</a>			Bibliographie : GAULTIER C. (Ecosphère)				1994
	109102	<a href="#">Myosotis stricta Link ex Roem. &amp; Schult., 1819</a>			Bibliographie : GAULTIER C. (Ecosphère)				1994
	109104	<a href="#">Myosotis sylvatica Hoffm., 1791</a>			Informateur : Syndicat Intercommunal de la Vallée de l'Orge Aval (Feuillas D.)				2004
	109150	<a href="#">Myriophyllum spicatum L., 1753</a>			Bibliographie : MARTIN - Centre d'ingénierie aquatique				1999
	109213	<a href="#">Najas marina L., 1753</a>			Bibliographie : FEUILLAS D.				1997
	109215	<a href="#">Najas minor All., 1773</a>			Informateur : MARC CARRIERE: SIMONT V.				2004 - 2007
	109291	<a href="#">Narcissus poeticus L., 1753</a>	Naturalisée		Informateur : DOUCHIN M. - 1996				1996



Groupe	Code Espèce (CD_NOM)	Espèce (nom scientifique)	Statut(s) Chorologique(s)	Statut(s) biologique(s)	Sources	Degré d'abondance	Effectif inférieur estimé	Effectif supérieur estimé	Année/ Période d'observation
	109506	<a href="#">Neottia nidus-avis (L.) Rich., 1817</a>			Bibliographie : GAULTIER C. (Ecosphère)				1992
	110410	<a href="#">Ophrys insectifera L., 1753</a>			Bibliographie : GAULTIER C. (Ecosphère)				
	110914	<a href="#">Orchis mascula (L.) L., 1755</a>			Informateur : PAIN T.				1996
					Informateur : NaturEssonne (SABOURIN G.)				2001
					Bibliographie : GAULTIER C. (Ecosphère)				
	110966	<a href="#">Orchis purpurea Huds., 1762</a>			Bibliographie : GAULTIER C. (Ecosphère)				1992
					Bibliographie : GAULTIER C. (Ecosphère)				1993 - 2001
					Bibliographie : GAULTIER C. (Ecosphère)				
	111369	<a href="#">Loncomelos pyrenaicus (L.) Hrouda, 1988</a>			Bibliographie : GAULTIER C. (Ecosphère)				1992
	111447	<a href="#">Orobanche alba Stephan ex Willd., 1800</a>			Bibliographie : GAULTIER C. (Ecosphère)				
	112783	<a href="#">Petasites hybridus (L.) P.Gaertn., B.Mey. &amp; Scherb., 1801</a>			Bibliographie : MARTIN - Centre d'ingénierie aquatique				1999 - 2002
	112853	<a href="#">Peucedanum gallicum Latourr., 1785</a>			Informateur : CBNBP (ARNAL G., RIFFET X.)				2003 - 2007
	112975	<a href="#">Phalaris arundinacea L., 1753</a>			Informateur : NaturEssonne (SABOURIN G.) (2002				2002
	113219	<a href="#">Phleum phleoides (L.) H.Karst., 1880</a>			Bibliographie : GAULTIER C. (Ecosphère)				1994
					Bibliographie : GAULTIER C. (Ecosphère)				



Groupe	Code Espèce (CD_NOM)	Espèce (nom scientifique)	Statut(s) Chorologique(s)	Statut(s) biologique(s)	Sources	Degré d'abondance	Effectif inférieur estimé	Effectif supérieur estimé	Année/ Période d'observation
	113260	<a href="#">Phragmites australis (Cav.) Trin. ex Steud., 1840</a>			Informateur : NaturEssonne (SABOURIN G.) (2002				2002
	114012	<a href="#">Platanthera chlorantha (Custer) Rchb., 1828</a>			Informateur : COLIN-TOCQUAINE I. (2002				2002
					Bibliographie : GAULTIER C. (Ecosphère)				
	114112	<a href="#">Poa pratensis subsp. angustifolia (L.) Dumort., 1824</a>			Bibliographie : GAULTIER C. (Ecosphère)				1994
	114784	<a href="#">Persicaria minor (Huds.) Opiz, 1852</a>			Informateur : Syndicat Intercommunal de la Vallée de l'Orge Aval (Feuillas D.)				2004
	114785	<a href="#">Persicaria mitis (Schrank) Assenov, 1966</a>			Informateur : Syndicat Intercommunal de la Vallée de l'Orge Aval (Feuillas D.)				2004
	115027	<a href="#">Polypogon monspeliensis (L.) Desf., 1798</a>			Informateur : MARC CARRIERE: SIMONT V.				2007
	115245	<a href="#">Potamogeton crispus L., 1753</a>			Informateur : Syndicat Intercommunal de la Vallée de l'Orge Aval (Feuillas D.)				2004
	115270	<a href="#">Potamogeton lucens L., 1753</a>			Informateur : MARC CARRIERE: SIMONT V.				2004 - 2007
	115998	<a href="#">Prunella laciniata (L.) L., 1763</a>			Informateur : DOUCHIN M. - 1996				1996
	116109	<a href="#">Prunus padus L., 1753</a>			Informateur : Syndicat Intercommunal de la Vallée de l'Orge Aval (Feuillas D.)				1996 - 2004
	116392	<a href="#">Pulicaria dysenterica (L.) Bernh., 1800</a>			Informateur : NaturEssonne (SABOURIN G.) (2002				2002
	116460	<a href="#">Anemone pulsatilla L., 1753</a>			Bibliographie : GAULTIER C. (Ecosphère)				1994
	116936	<a href="#">Ranunculus auricomus L., 1753</a>			Bibliographie : GAULTIER C. (Ecosphère)				1992



Groupe	Code Espèce (CD_NOM)	Espèce (nom scientifique)	Statut(s) Chorologique(s)	Statut(s) biologique(s)	Sources	Degré d'abondance	Effectif inférieur estimé	Effectif supérieur estimé	Année/ Période d'observation
	117787	<a href="#">Ribes uva-crispa L., 1753</a>			Bibliographie : GAULTIER C. (Ecosphère)				1992
	117986	<a href="#">Rosa agrestis Savi, 1798</a>			Informateur : DOUCHIN M. - 1996				1996
	118916	<a href="#">Rubia peregrina L., 1753</a>			Bibliographie : GAULTIER C. (Ecosphère)				1994
	119533	<a href="#">Rumex maritimus L., 1753</a>			Informateur : Syndicat Intercommunal de la Vallée de l'Orge Aval (Feuillas D.)				2004
	119556	<a href="#">Rumex palustris Sm., 1800</a>			Informateur : Syndicat Intercommunal de la Vallée de l'Orge Aval (Feuillas D.)				2004
	119558	<a href="#">Rumex patientia L., 1753</a>			Informateur : Syndicat Intercommunal de la Vallée de l'Orge Aval (Feuillas D.)				2004
	119860	<a href="#">Sagittaria sagittifolia L., 1753</a>			Informateur : FEUILLAS D.				2004
	120189	<a href="#">Salix purpurea L., 1753</a>			Bibliographie : MARTIN - Centre d'ingénierie aquatique				1999
	120772	<a href="#">Sanicula europaea L., 1753</a>			Bibliographie : GAULTIER C. (Ecosphère)				1992
	123568	<a href="#">Silene nutans L., 1753</a>			Bibliographie : GAULTIER C. (Ecosphère)				
	124407	<a href="#">Sparganium emersum Rehmann, 1871</a>			Informateur : MARC CARRIERE: SIMONT V.				2004 - 2007
	124741	<a href="#">Stachys annua (L.) L., 1763</a>			Bibliographie : GAULTIER C. (Ecosphère)				
	124771	<a href="#">Stachys germanica L., 1753</a>			Informateur : Syndicat Intercommunal de la Vallée de l'Orge Aval (Feuillas D.)				2004
	124797	<a href="#">Betonica officinalis L., 1753</a>			Bibliographie : GAULTIER C. (Ecosphère)				1992



Groupe	Code Espèce (CD_NOM)	Espèce (nom scientifique)	Statut(s) Chorologique(s)	Statut(s) biologique(s)	Sources	Degré d'abondance	Effectif inférieur estimé	Effectif supérieur estimé	Année/ Période d'observation
	125585	<a href="#">Taraxacum erythrospermum</a> <a href="#">Andrz. ex Besser, 1821</a>			Informateur : DOUCHIN M. - 1996				1996
	126474	<a href="#">Thymelaea passerina</a> <a href="#">(L.) Coss. &amp; Germ., 1861</a>			Informateur : DOUCHIN M. - 1996				1996
	127470	<a href="#">Trifolium scabrum L., 1753</a>			Informateur : DOUCHIN M. - 1996				1996
	127495	<a href="#">Trifolium striatum L., 1753</a>			Bibliographie : GAULTIER C. (Ecosphère)				
	127901	<a href="#">Tuberaria guttata (L.) Fourr., 1868</a>			Bibliographie : GAULTIER C. (Ecosphère)				
	128077	<a href="#">Typha latifolia L., 1753</a>			Informateur : NaturEssonne (SABOURIN G.) (2002				2002
	128451	<a href="#">Valeriana officinalis subsp. tenuifolia</a> <a href="#">(Vahl) Schübler &amp; G.Martens, 1834</a>			Bibliographie : GAULTIER C. (Ecosphère)				1992
	128633	<a href="#">Verbascum pulverulentum Vill., 1779</a>			Bibliographie : GAULTIER C. (Ecosphère)				1994
	129207	<a href="#">Vicia lathyroides L., 1753</a>			Bibliographie : GAULTIER C. (Ecosphère)				1994
					Bibliographie : GAULTIER C. (Ecosphère)				
	129225	<a href="#">Vicia lutea L., 1753</a>			Bibliographie : GAULTIER C. (Ecosphère)				
	129470	<a href="#">Vinca minor L., 1753</a>			Bibliographie : GAULTIER C. (Ecosphère)				1992
	129632	<a href="#">Viola odorata L., 1753</a>			Bibliographie : GAULTIER C. (Ecosphère)				1992
	137875	<a href="#">Monotropa hypopitys subsp.</a> <a href="#">hypophegea (Wallr.) Holmboe, 1922</a>			Bibliographie : GAULTIER C. (Ecosphère)				1994
	137968	<a href="#">Najas marina subsp. marina</a>			Informateur : MARC CARRIERE: SIMONT V.				2004 - 2007
	138347	<a href="#">Ophrys aranifera subsp. aranifera</a>			Bibliographie : GAULTIER C. (Ecosphère)				





Groupe	Code Espèce (CD_NOM)	Espèce (nom scientifique)	Statut(s) Chorologique(s)	Statut(s) biologique(s)	Sources	Degré d'abondance	Effectif inférieur estimé	Effectif supérieur estimé	Année/ Période d'observation
	143772	<a href="#">Arenaria leptoclados (Rchb.) Guss., 1844</a>			Informateur : DOUCHIN M. - 1996				1996
Fougères	84524	<a href="#">Asplenium scolopendrium L., 1753</a>			Bibliographie : GAULTIER C. (Ecosphère)				1992
	96546	<a href="#">Equisetum telmateia Ehrh., 1783</a>			Informateur : Syndicat Intercommunal de la Vallée de l'Orge Aval (Feuillas D.)				1996 - 2004



## 7.3 Espèces à statut réglementé

Groupe	Code Espèce (CD_NOM)	Espèce (nom scientifique)	Statut de détermination	Réglementation
Mammifères	60360	<a href="#">Eptesicus serotinus</a> (Schreber, 1774)	Autre	Directive 92/43/CEE (Directive européenne dite Directive Habitats-Faune-Flore) ( <a href="#">lien</a> )
				Liste des mammifères terrestres protégés sur l'ensemble du territoire français et les modalités de leur protection ( <a href="#">lien</a> )
	60468	<a href="#">Nyctalus noctula</a> (Schreber, 1774)	Déterminante	Directive 92/43/CEE (Directive européenne dite Directive Habitats-Faune-Flore) ( <a href="#">lien</a> )
				Liste des mammifères terrestres protégés sur l'ensemble du territoire français et les modalités de leur protection ( <a href="#">lien</a> )
	60674	<a href="#">Martes foina</a> (Erxleben, 1777)	Autre	Liste des espèces de gibier dont la chasse est autorisée ( <a href="#">lien</a> )
	60716	<a href="#">Mustela nivalis</a> Linnaeus, 1766	Autre	Liste des espèces de gibier dont la chasse est autorisée ( <a href="#">lien</a> )
	61000	<a href="#">Cervus elaphus</a> Linnaeus, 1758	Déterminante	Liste des espèces de gibier dont la chasse est autorisée ( <a href="#">lien</a> )
	79303	<a href="#">Pipistrellus kuhlii</a> (Kuhl, 1817)	Autre	Directive 92/43/CEE (Directive européenne dite Directive Habitats-Faune-Flore) ( <a href="#">lien</a> )
				Liste des mammifères terrestres protégés sur l'ensemble du territoire français et les modalités de leur protection ( <a href="#">lien</a> )
	200118	<a href="#">Myotis daubentonii</a> (Kuhl, 1817)	Déterminante	Directive 92/43/CEE (Directive européenne dite Directive Habitats-Faune-Flore) ( <a href="#">lien</a> )
				Liste des mammifères terrestres protégés sur l'ensemble du territoire français et les modalités de leur protection ( <a href="#">lien</a> )
Oiseaux	965	<a href="#">Podiceps cristatus</a> (Linnaeus, 1758)	Autre	Liste des oiseaux protégés sur l'ensemble du territoire et les modalités de leur protection ( <a href="#">lien</a> )
	977	<a href="#">Tachybaptus ruficollis</a> (Pallas, 1764)	Autre	Liste des oiseaux protégés sur l'ensemble du territoire et les modalités de leur protection ( <a href="#">lien</a> )
	1958	<a href="#">Anas crecca</a> Linnaeus, 1758	Autre	Liste des espèces de gibier dont la chasse est autorisée ( <a href="#">lien</a> )
				Protection et commercialisation de certaines espèces d'oiseaux sur le territoire français national ( <a href="#">lien</a> )
	1991	<a href="#">Aythya ferina</a> (Linnaeus, 1758)	Autre	Liste des espèces de gibier dont la chasse est autorisée ( <a href="#">lien</a> )
				Protection et commercialisation de certaines espèces d'oiseaux sur le territoire français national ( <a href="#">lien</a> )
	1998	<a href="#">Aythya fuligula</a> (Linnaeus, 1758)	Autre	Liste des espèces de gibier dont la chasse est autorisée ( <a href="#">lien</a> )
				Protection et commercialisation de certaines espèces d'oiseaux sur le territoire français national ( <a href="#">lien</a> )
	2440	<a href="#">Phalacrocorax carbo</a> (Linnaeus, 1758)	Autre	Liste des oiseaux protégés sur l'ensemble du territoire et les modalités de leur protection ( <a href="#">lien</a> )
	2477	<a href="#">Ixobrychus minutus</a> (Linnaeus, 1766)	Déterminante	Directive 79/409/CEE (Directive européenne dite Directive Oiseaux) ( <a href="#">lien</a> )
				Liste des espèces de vertébrés protégées menacées d'extinction en France et dont l'aire de répartition excède le territoire d'un département ( <a href="#">lien</a> )
				Liste des oiseaux protégés sur l'ensemble du territoire et les modalités de leur protection ( <a href="#">lien</a> )
	2506	<a href="#">Ardea cinerea</a> Linnaeus, 1758	Autre	Liste des oiseaux protégés sur l'ensemble du territoire et les modalités de leur protection ( <a href="#">lien</a> )
	2616	<a href="#">Actitis hypoleucos</a> Linnaeus, 1758	Déterminante	Liste des oiseaux protégés sur l'ensemble du territoire et les modalités de leur protection ( <a href="#">lien</a> )



Groupe	Code Espèce (CD_NOM)	Espèce (nom scientifique)	Statut de détermination	Réglementation
	3036	<a href="#">Rallus aquaticus Linnaeus, 1758</a>	Autre	Liste des espèces de gibier dont la chasse est autorisée <a href="#">(lien)</a>
				Protection et commercialisation de certaines espèces d'oiseaux sur le territoire français national <a href="#">(lien)</a>
	3070	<a href="#">Fulica atra Linnaeus, 1758</a>	Autre	Liste des espèces de gibier dont la chasse est autorisée <a href="#">(lien)</a>
				Protection et commercialisation de certaines espèces d'oiseaux sur le territoire français national <a href="#">(lien)</a>
	3571	<a href="#">Alcedo atthis (Linnaeus, 1758)</a>	Autre	Directive 79/409/CEE (Directive européenne dite Directive Oiseaux) <a href="#">(lien)</a>
				Liste des oiseaux protégés sur l'ensemble du territoire et les modalités de leur protection <a href="#">(lien)</a>
	3755	<a href="#">Motacilla cinerea Tunstall, 1771</a>	Déterminante	Liste des oiseaux protégés sur l'ensemble du territoire et les modalités de leur protection <a href="#">(lien)</a>
	4049	<a href="#">Saxicola rubetra (Linnaeus, 1758)</a>	Déterminante	Liste des oiseaux protégés sur l'ensemble du territoire et les modalités de leur protection <a href="#">(lien)</a>
	4151	<a href="#">Cettia cetti (Temminck, 1820)</a>	Déterminante	Liste des oiseaux protégés sur l'ensemble du territoire et les modalités de leur protection <a href="#">(lien)</a>
	4187	<a href="#">Acrocephalus schoenobaenus (Linnaeus, 1758)</a>	Déterminante	Liste des oiseaux protégés sur l'ensemble du territoire et les modalités de leur protection <a href="#">(lien)</a>
	4192	<a href="#">Acrocephalus palustris (Bechstein, 1798)</a>	Déterminante	Liste des oiseaux protégés sur l'ensemble du territoire et les modalités de leur protection <a href="#">(lien)</a>
Fougères	115041	<a href="#">Polystichum aculeatum (L.) Roth, 1799</a>	Déterminante	Liste des espèces végétales sauvages pouvant faire l'objet d'une réglementation préfectorale permanente ou temporaire <a href="#">(lien)</a>
	115076	<a href="#">Polystichum setiferum (Forssk.) T.Moore ex Woyne, 1913</a>	Déterminante	Liste des espèces végétales sauvages pouvant faire l'objet d'une réglementation préfectorale permanente ou temporaire <a href="#">(lien)</a>

## 8. LIENS ESPECES ET HABITATS

Non renseigné

## 9. SOURCES

- GOURVIL J.() "".
- FAUCHEUX F, HUGOT N, ALLION Y.(2004) "Etude faunistique de la Basse vallée de l'Orge. Institut d'Écologie Appliquée Sarl, 29 p."
- FEUILLAS D.() "".
- CBNBP (DOUCET G., MONDION J.()) "".
- SIMON C.() "".
- Feuillas D.(2005) "Suivi d'inventaire floristico-écologique Orge/Salmouille. Syndicat intercommunal de la vallée de l'Orge Aval, 133 p."
- DIREN Île-de-France() "".
- Ecosphère (GAULTIER C.()) "".
- GUITTET J.() "".
- CBNBP (BILLANT O., LEHANE F.()) "".
- OGE (VIGNON V.()) "".
- ARNAL G.() "".
- BEUTIN S.() "".
- CBNBP (GOURVIL J.()) "".
- Institut d'Écologie Appliquée (FAUCHEUX F.()) "".
- FLORA (Système d'information floristique) [Serveur]. Paris : Conservatoire botanique national du Bassin parisien. Version 3 (date d'extraction : 16/03/2012).() "".
- COLIN-TOCQUAINE I.() "".



- CBNBP (ARNAL G., RIFFET X.)() "".
- Conservatoire botanique national du bassin Parisien (CBNBP)() "".
- Syndicat Intercommunal de la Vallée de l'Orge Aval (Feuillas D.)() "".
- ONF (DESSEAUX D.)() "".
- BOUYAHIA D.() "".
- ARNAL G., BLAISE S., BOISTARD E., DESSEAUX D., FICHOT P., GUITTET J., MARCHAND M., PAROCHE C., PENET M.-C.() "".
- MARC CARRIERE: SIMONT V.() "".
- VIDAL S.(2008) "Inventaire des zones humides de la vallée de l'Orge aval (91). Syndicat mixte de la vallée de l'Orge aval, 92 p."
- CBNBP (FILLOCHE S., DOUCET G.)() "".
- DOUCHIN M.() "".
- ARNAL G., BOISTARD E., FICHOT P., GUITTET J.() "".
- CARRIERE M, SIMONT V.(2008) "Diagnostic écoloquioque et proposition d'axes de gestion. Syndicat mixte de la vallée de l'Orge, 135 p."

# Qualité de l'air

## Extrait du Porter à connaissance :

« La commune du Val-Saint-Germain n'est pas située en zone sensible pour la qualité de l'air en Île-de-France (définie dans le SRCAE et dans le PPA révisé le 25 mars 2013). Toutefois, la commune peut s'engager dans la mise en œuvre d'actions spécifiques, compte tenu de l'enjeu sanitaire ».

« Une attention particulière doit également être apportée à la végétalisation des espaces verts afin d'éviter de planter des essences susceptibles de provoquer des réactions allergiques. Le guide d'information Végétation en ville du Réseau national de surveillance aérobiologique (RNSA) est disponible sur le site [vegetation-en-ville.org](http://vegetation-en-ville.org) ».

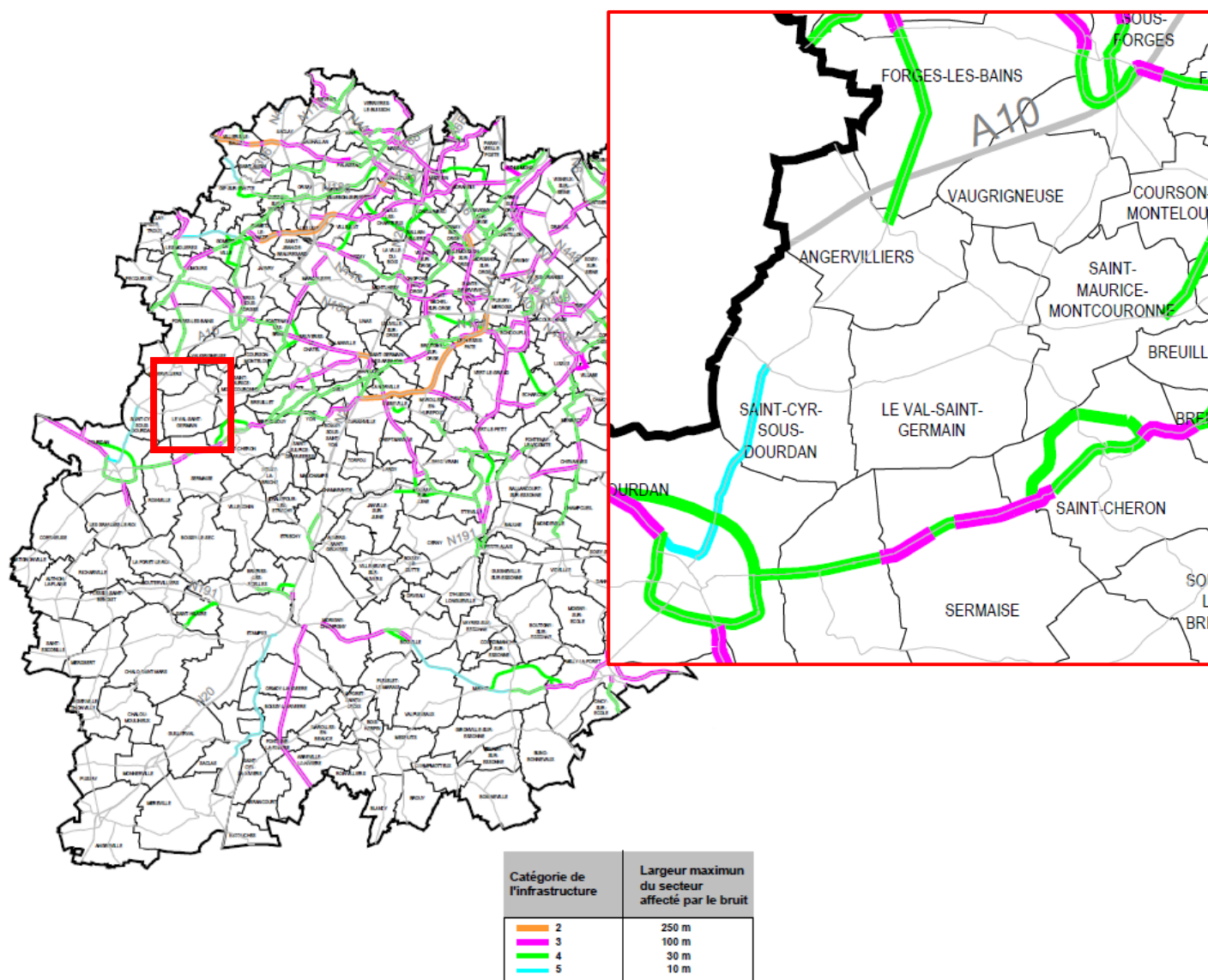
# Classement sonore des infrastructures

## Infrastructures Routières :

La Direction départementale de l'équipement de l'Essonne a réalisé un Classement des Infrastructures de Transport Terrestre (Réseau routier du département). Il n'y a pas d'infrastructure routière ou ferroviaire classée en fonction de la densité de trafic et du bruit qui en découle sur la commune du Val Saint-Germain.



## Classement des Infrastructures de Transport Terrestre Réseau Routier Départemental en Essonne





# Risques

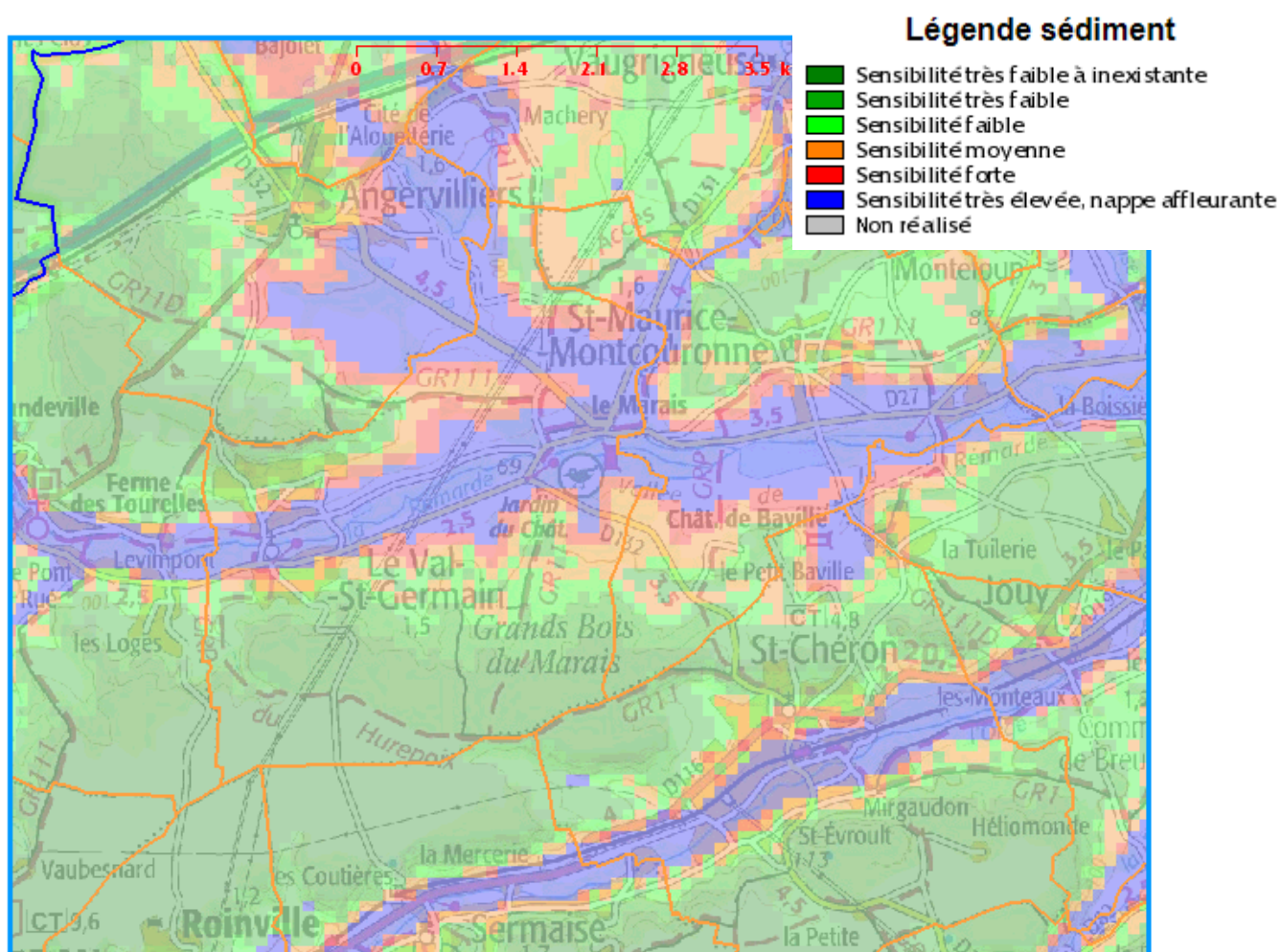
## L'information sur les risques majeurs :

La commune est répertoriée au dossier départemental des risques majeurs (DDRM) mis à jour le 3 juin 2014 par arrêté préfectoral n°514 pour les risques suivants :

- Risques d'inondation ;
- Risques de retrait gonflement d'argiles ;
- Risque lié à la présence d'une canalisation de transport de matières dangereuses.

## Risque d'inondation :

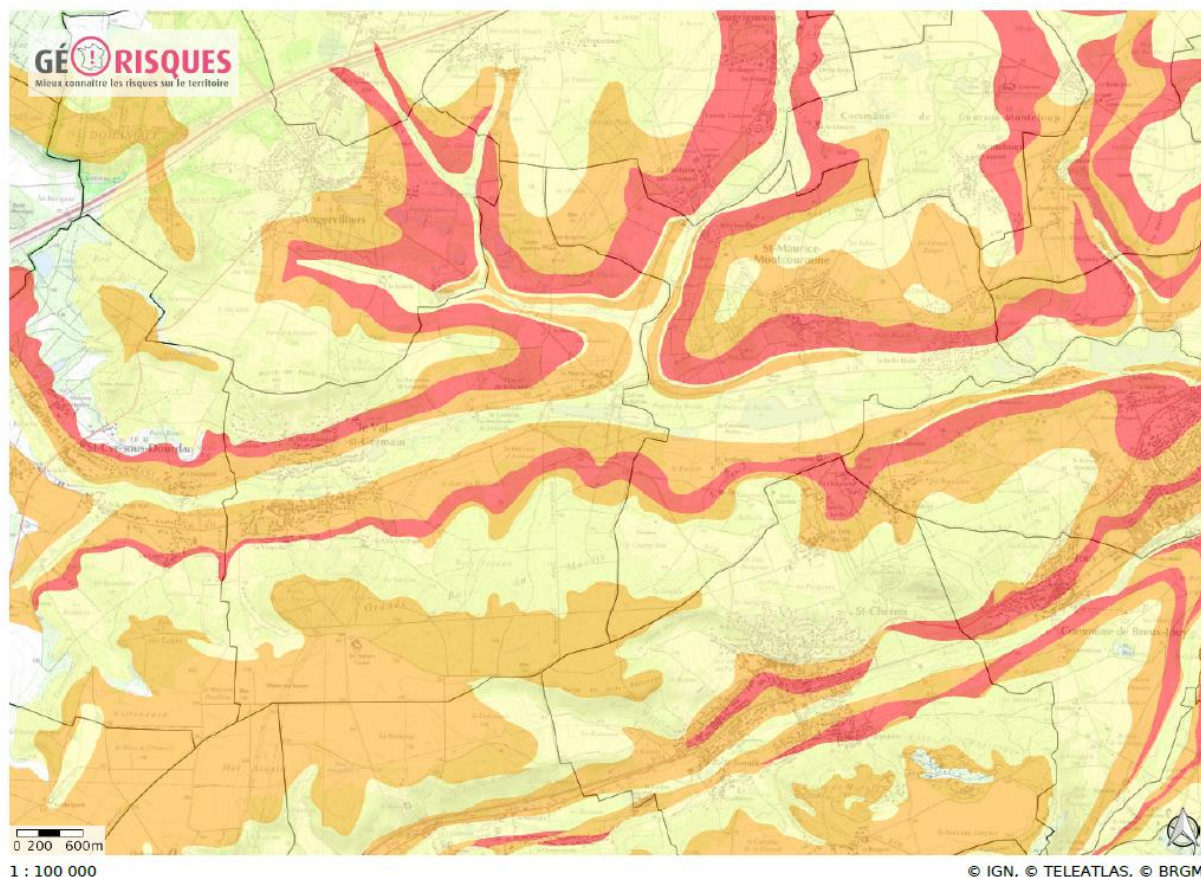
La commune a fait l'objet de plusieurs arrêtés de reconnaissance de catastrophe naturelle en 1983, 1999, 2002, 2016.



Carte des remontées de nappes : [www.inondationsnappes.fr](http://www.inondationsnappes.fr)

**Risque retrait-gonflement d'argiles :**

Le Val-Saint-Germain est répertoriée pour les risques de retrait gonflement d'argiles aléa fort. La commune fait l'objet de plusieurs arrêtés de reconnaissance catastrophe naturelle pour des mouvements de terrain différentiels consécutifs à la sécheresse et à la réhydratation des sols en 1993 et 1999.

**Argiles**

- Aléa fort
- Aléa moyen
- Aléa faible
- A priori nul

**Le risque lié à la présence de canalisations de transport de matières dangereuses :**

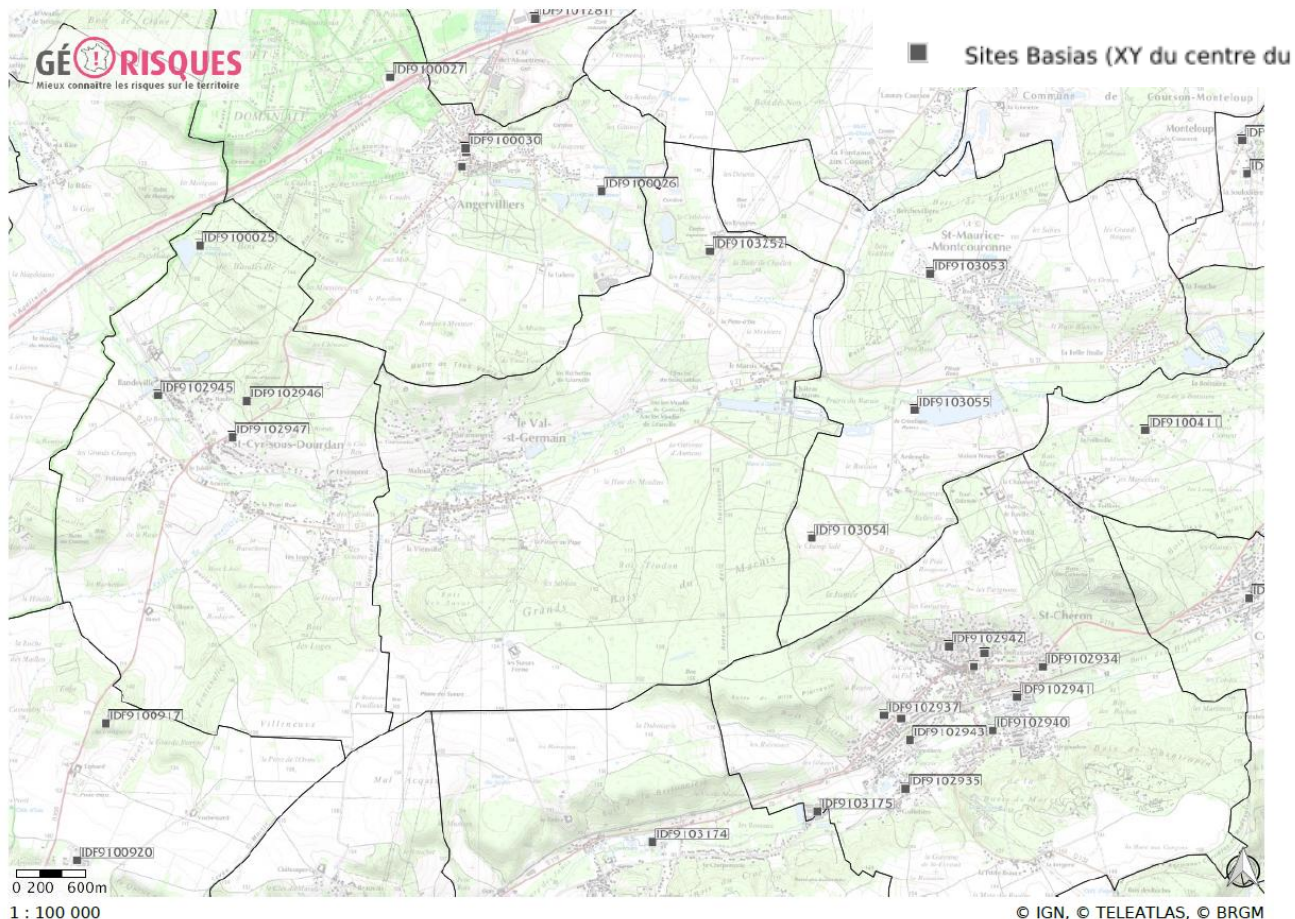
La commune du Val-Saint-Germain est concernée par une canalisation sous pression de transport de matières dangereuses. Celle-ci est susceptible d'avoir une incidence sur des projets de construction situés à proximité. (Consulter l'arrêté préfectoral du 04/12/2015).



## Les Sols pollués :

L'inventaire BASIAS recense le site potentiellement pollué sur le territoire communal. Ce site devra faire l'objet d'une évaluation de la compatibilité de l'état des sols avec le projet en cas de changement d'usage du terrain. La base BASOL ne recense aucun site pollué ou potentiellement pollué appelant une action des pouvoirs publics, à titre préventif ou curatif.

## Anciens sites industriels et activités de service (BASIAS) - Centre des sites



# Accueil des gens du voyage

Conformément à la loi du 5 juillet 2000, le schéma départemental d'accueil et d'habitat des gens du voyage a été adopté le 15 octobre 2013 par arrêté préfectoral n°2013-DDT-SHRU-370 signé conjointement par le préfet et le président du Conseil Général.

La commune du Val Saint-Germain n'est pas concernée par la disposition du Schéma départemental.

Toutefois, en tant que partie intégrantes du secteur « Grand Sud », le schéma révisé de 2013 impose à la commune la participation à la réalisation d'une aire de grands passages.

Le secteur « Sud » comprend la communauté de communes du Dourdannais en Hurepoix, la communauté de commune Entre Juine et Rémarde, la communauté d'Agglomération Étampois Sud Essonne, la communauté de communes du Val d'Essonne et la communauté de communes des Deux Vallées. C'est ainsi dans le cadre intercommunautaire que la commune du Val-Saint-Germain, en lien avec la communauté de communes Le Dourdannais en Hurepoix, devra élaborer un tel projet afin de se mettre en conformité avec la loi du 5 juillet 2000.

## Schéma départemental d'accueil et d'habitat des gens du voyage de l'Essonne

### ➤ La CC du Dourdannais en Hurepoix :

La CC a rempli ses obligations et peu de stationnements sont constatés (quelques stationnements courts et accueil annuel de missions à Dourdan). L'aire de passage intercommunale joue le rôle d'aire d'accueil mais sans les mêmes éléments de confort (absence de sanitaires...).

Quelques situations de propriétaires occupants sont repérées aux Granges le Roi avec des problèmes de respect des règles de l'urbanisme.

Les besoins sont globalement bien satisfaits sur la CC. Cependant l'amélioration du confort du terrain de Dourdan et la régularisation des installations sur terrains privés sont à envisager.

**L'aire de Dourdan** est ouverte toute l'année et occupée par une dizaine de familles, surtout en hiver. Elle joue un rôle effectif d'aire d'accueil car elle ne correspond pas aux besoins de passage du fait de :

- Sa petitesse : 6 500 m<sup>2</sup>
- Son revêtement en gravier
- Sa situation géographique relativement peu attractive (cf. état des stationnements)

CC DU DOUDANNAIS EN HUREPOIX						
Communes	Compétence	Type d'obligation	Obligations 2003-2009	Réalisation	Obligations 2013-2019	Restant à réaliser
Dourdan	EPCI	Mise aux normes	50	50	Mise aux normes permettant le passage du statut d'aire de passage en aire d'accueil de 20 places	Mise aux normes permettant le passage du statut d'aire de passage en aire d'accueil de 20 places
Corbreuse, Roinville		Participation financière				
<b>TOTAL</b>			<b>50</b>	<b>50</b>		<b>0</b>